




ROMÂNIA
JUDEȚUL BIHOR
PRIMĂRIA ORAȘULUI NUCET
Nucet, Strada Republicii Nr.8, Tel-fax: 0259/339422--
Email: primaria.nucet@cjbihor.ro



AVIZAT,
SECRETAR,

PROIECT DE HOTARARE

privind aprobarea modificarilor aduse inventarului bunurilor care apartin domeniului public al orasului Nucet

Avand in vedere:

- Expunerea de motive nr. 1843/2017 a Primarului orasului Nucet, dl. Tuduca Mircea –Adrian, prin care se propune aprobarea modificarilor aduse inventarului bunurilor care alcatuiesc domeniul public al orasului Nucet,

- Raportul de specialitate nr. 1842/2017, intocmit de catre Popa Bota Doina, consilier superior in cadrul aparatului de specialitate al Primarului orasului Nucet, prin care se propune aprobarea modificarilor aduse inventarului bunurilor care alcatuiesc domeniul public al orasului Nucet,

- Prevederile O.G. nr. 81/ 2003, privind reevaluarea si amortizarea activelor fixe aflate in patrimoniul institutiilor publice, a prevederilor Legii nr. 213/1998, privind bunurile proprietatea publica si regimul juridic al acestora precum si in baza contractului de servicii nr. 629/ 2017, de catre S.C. AVACRED SRL,

- Raportul de avizare al comisiilor juridice si economico –financiare din cadrul Consiliului local al orașului Nucet,

In temeiul art. 36, alin. (2), lit. „c”, art. 45, alin. (3) si art. 115, alin. (1), lit. „b” din Legea nr. 215/2001, privind administratia publica locala,
Consiliul local al orasului Nucet,

HOTARASTE:

Art.1. Se aproba modificarile aduse inventarului bunurilor care apartin domeniului public al orasului Nucet, conform Anexei nr. 1 care face parte din prezenta hotarare.

Art.2. Cu ducere la indeplinire a prezentei hotarari se incredinteaza comisia de inventariere a bunurilor domeniului public al orasului Nucet.

Art.6. Prezenta hotarare se comunica cu:

- Primarul orasului Nucet;
- Comisia de inventariere a bunurilor care alcatuiesc domeniul public al orasului Nucet;
- Dosar;
- Fisier;
- Institutia Prefectului –Judetul Bihor.

Primar,
Tuduca Mircea Adrian

ROMANIA
ORAS NUCET JUDETEL BIHOR
PRIMAR



ROMÂNIA
JUDEȚUL BIHOR
PRIMĂRIA ORASULUI NUCET
Str.Republicii,nr.8,Tel./fax: 0259/339422
Email: primaria.nucet@cjbihor.



Nr.1842/26.06.2017

RAPORT
privind modificarea inventarului bunurilor care apartin
domeniului public si privat al orasului Nucet

Avand in vedere prevederile O.G. nr.81/2003 privind reevaluarea si amortizarea activelor fixe aflate in patrimoniul institutiilor publice, actualizata, institutiile publice indiferent de sursa de finantare a cheltuielilor si de subordonare au obligatia de a proceda la reevaluarea activelor fixe corporale de natura constructiilor si terenurilor aflate in patrimoniu cel putin o data la 3 ani.

In acest sens Primaria orasului Nucet a procedat la reevaluarea bunurilor apartinand domeniului public si privat al orasului Nucet. Reevaluarea a fost realizata prin achizitie [DA10915362] din SEAP, in baza contractului de servicii nr.629 din 01.03.2017 de catre SC AVAKRED SRL, membru corporativ ANEVAR, autorizatia 0544/2017, Expert evaluator Anevar Popescu Liviu, nr. Legitimatie 15461/2017.

In urma reevaluarii, prin aplicarea indicilor preturilor de consum, au fost aduse modificari asupra valorilor bunurilor apartinand domeniului public si privat al orasului Nucet, conform situatiilor anexate.

Avand in vedere cele prezentate mai sus si in conformitate cu Legea nr.213/1998 privind proprietatea publica si regimul juridic al acesteia, propunem Consiliului local al orasului Nucet:

- adoptarea unei hotarari privind aprobarea modificarilor aduse inventarului bunurilor care apartin domeniului public al orasului Nucet, conform anexei.
- adoptarea unei hotarari privind aprobarea modificarilor aduse inventarului bunurilor care apartin domeniului privat al orasului Nucet, conform anexei.

Sef birou,
Aron Rodica

Consilier,
Popa Bota Doina

Nucet,26.06.2017/contabilitateTMA./PBD/Adresa /2ex.





ROMÂNIA
JUDEȚUL BIHOR
PRIMĂRIA ORAȘULUI NUCET
Nucet, Strada Republicii Nr.8, Tel-fax: 0259/339422
Email: primaria.nucet@cjbihor.ro



Nr. 1843 Din 26.06.2017


EXPUNERE DE MOTIVE

In conformitate cu O.G. nr. 81/ 2003, institutiile publice au obligatia de a proceda la reevaluarea activelor fixe corporale de natura constructiilor si terenurilor aflate in patrimoniul cel putin o data la 3 ani. Avand in vedere ca Primaria orasului nucet a procedat la reevaluarea bunurilor care fac parte atat din domeniul public cat sic el privat, propun Consiliului local al orasului Nucet modificarea inventarului bunurilor din domeniul public si privat in ceea ce priveste valoarea acestora.

Primar
Tuduce Mircea Adrian
Primăria
Orașului
NUCET
JUDEȚUL BIHOR

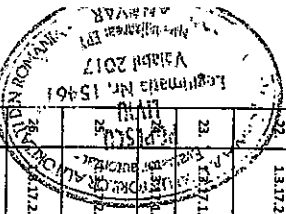
Situatia REVALUARII activelor fixe corporale din domeniul public al Orasului Nucet la data de 31.12.2016

Nr. crt.	Cod de clasificare din Catalog	Denumire activ fix corporal	Elemente de identificare	Anul PIF	Anul ultimei reevaluări (31.12.2013)	Durata normala de functionare din Catalog (luni)	Durata de functionare consumata la data reevaluării (luni) 31.12.2013	Durata de functionare ramasa la data reevaluării (luni)	Gradul de utilizare (%)	Valoarea aferentă duratei normale de functionare consumată (lei)	Valoarea aferentă duratei normale de functionare ramasa (lei)	Indicele preturilor de consum total (%)	Diferenta din reevaluare de contabilizat la data reevaluării (lei)	Diferenta din reevaluare de contabilizat la data reevaluării aferente duratei normale de functionare consumată (lei)	Diferenta din reevaluare de contabilizat la data reevaluării normale de functionare ramasa (lei)	Valoarea de amortizat (lei)
A	B	C	D	E	F	2	3	4-2-3	5-3/2	6-1-5	7-1-6	8	10-9-1	11-10-5	12-10-11	13-7-12
1.	13.7.2.	Str. Republicii, L=1.237 m, l=5,50 m, S=6.804 mp	Oras-Centru Strabate orasul de la Ela V si apoi coteste spre N	1956	2013	300	300	0	100	34020	0	0,9935	-221	-221	0	0
2.	13.7.2.	Str. Crisului L=1.110 m S=6.105 mp l=5,50 m	Oras/este situat la S de str. Republicii fiind paralela cu aceasta	1956	2013	300	300	0	100	30525	0	0,9935	-198	-198	0	0
3.	13.7.2.	Str. Margarel L=1.135 m S=6.243 mp l=5,50m	Oras- Situat in partea de S a orasului, strabate orasul de la Ela V	1956	2013	300	300	0	100	31215	0	0,9935	-203	-203	0	0
4.	13.7.2.	Str. Mihai Eminescu- Reabilitata L=560 m l=5,50 m S=3.080 mp	Oras - Se afla in partea de N a orasului si strabate de la Ela V	1956	2013	300	300	0	100	95400	0	0,9935	-620	-620	0	0
5.	13.7.2.	Str. Brindusel L=553 m l=5,50 m S=3.041 mp	Oras - Este paralela cu str. M. Eminescu si se afla la S de aceasta, continua str. Republicii de la cultura spre N	1956	2013	300	300	0	100	15205	0	0,9935	-99	-99	0	0
6.	13.7.2.	Str. Fruntesilor L=455 m l=5,50 m S=2.503 mp	Oras - Continua str. Crisului, este paralela cu str. Brindusel si str. M. Eminescu, apoi coteste spre N, perpendicular pe capatul din V a strazilor mai sus mentionate	1956	2013	300	300	0	100	12515	0	0,9935	-81	-81	0	0
			Oras - Situat in SV orasului se ramifica de la intersectia strazii Crisului, str. Fruntesilor, pina la poarta Spitalului de Paliologie Nucet	1956	2013	300	300	0	100	2750	0	0,9935	-18	-18	0	0
			Oras-este situata in N orasului, face legatura si de la N-S intre str. Republicii si DN 75	1956	2013	300	300	0	100	1815	0	0,9935	-12	-12	0	0
			Situata in N loc. Baita se ramifica din DN 75, din fata bulevardului, Strabate localitatea de la Ela V	1956	2013	300	300	0	100	12334	0	0,9935	-81	-81	0	0




[Handwritten signature]


10.	1.3.7.1.	Str. Secundara L=2,000 m L=4,5 m S=7,000 mp.	Situata in loc.Balta,langa raul Balta - Strabate localitatea de la E la V	1956	2013	240	240	0	100	21000	0	0,9935	-137	-137	0	0
11.	1.3.7.1.	Str. Bisericii L=500 m L=5 m S=1,750 mp	Situata in s loc. Balta - Strabate localitatea de la S la N	1956	2013	240	240	0	100	5250	0	0,9935	-34	-34	0	0
12.	1.3.7.2.	Drum comunal Balta-Balta Paji- Moderenar L=3,000 m L=5,50 m. S=16,500 mp	Face legatura intre loc.Balta- Balta Paji-Se ramifica cu DN 75, de la km 12 langa fam. Andrau Glanis, Balta nr.152	1956	2013	300	300	0	100	1333000	0	0,9935	-965	-965	0	0
13.	1.3.7.2.	teren aferent S=8,032,5 mp. L=5,930 m L=1,35 m	Situata de-a lungul strazilor:Republicii, Crisului, M.Eminescu, Birfuzului, Fundasiilor, Aleea P. Tinereului	1956	2013	300	300	0	100	7500	0	0,9935	-49	-49	0	0
14.	1.3.7.2.	Trotuar Balta si teren aferent S=3,502 mp. L=2,918 m. L=1,20 m	Situata de-a lungul DN 75 in loc. Balta si pe strada Scollii	1956	2013	300	300	0	100	5000	0	0,9935	-33	-33	0	0
15.	1.3.17.2.	Pod. L=6,830 m	Situata in orasul Nucet str. Republicii la intrarea dinspre loc. Finete, invecinat cu cantina taberei	1956	2013	240	240	0	100	20000	0	0,9935	-130	-130	0	0
16.	1.3.17.2.	Podet 2,210 m	Situata pe str. M.Eminescu, paraul cu str. Republicii	1998	2013	240	240	0	100	10000	0	0,9935	-65	-65	0	0
17.	1.3.17.2.	Pod. L=6,00/8,30 m	Situata in oras pe str. Republicii langa foata Colona FTA la letrina din Nucet spre loc. Balta	1956	2013	240	240	0	100	20000	0	0,9935	-130	-130	0	0
18.	1.3.17.2.	Pod L=8,00/3,00 m	Oras-Aleea P. Tinereului	1956	2013	240	240	0	100	10000	0	0,9935	-65	-65	0	0
19.	1.3.17.2.	Pod. L=3,00/3,00 m	Situata in loc. Balta, pe raul Balta, langa fam. Blaga Ilie nr. 111 si fam. Galta Pemba nr. 110	1998	2013	240	240	0	100	25000	0	0,9935	-163	-163	0	0
20.	1.3.17.2.	Pod. L=10,00/4,50 m	Situata in loc. Balta, pe raul Balta, langa fam. Cuda Ianeu, nr.30	1970	2013	240	240	0	100	10000	0	0,9935	-65	-65	0	0
21.	1.3.17.2.	Pod. L=11,00/2,00 m	Situata in loc. Balta pe raul Balta, langa fam. Tomuta Ghe. nr. 12 si fam. Aron Mihail nr. 11	1968	2013	240	240	0	100	8000	0	0,9935	-52	-52	0	0
22.	1.3.17.2.	Pod 8,50/7,00 m	Situata la letrina din loc. Balta, la intersectia cu drumul spre Balta Paji langa fam. Andrau Glanis, nr. 152 si fam. Ochiu Iosif, nr. 150	1956	2013	240	240	0	100	9000	0	0,9935	-59	-59	0	0
23.	1.3.17.1.	Paraseta. L=10,00/1,60 m	Situata in centrul loc. Balta peste raul Balta in fata casei fam. Lup Tesoil nr. 38	1970.	2013	240	240	0	100	3000	0	0,9935	-20	-20	0	0
24.	1.3.17.2.	Paraseta. L=15,00/1,00 m	Situata in loc. Balta, peste raul Balta, in spatiele Scollii	1968	2013	240	240	0	100	3500	0	0,9935	-23	-23	0	0
25.	1.3.17.2.	Pod. L=18,00/6,30 m	Situata in centrul loc. Balta, pe raul Balta, langa fam. Rapros Steta nr. 41 si brucarie	1956	2013	240	240	0	100	20000	0	0,9935	-130	-130	0	0
26.	1.3.17.2.	Podet. L=9,00/3,00 m	Situata pe str. secundara in fata casei Rapros, Steta nr. 41	1956	2013	240	240	0	100	4000	0	0,9935	-26	-26	0	0
27.	1.3.17.2.	Podet. L=5,00/2,00 m	Situata langa DN 75 dintr-o fam. Critea Simion, nr. 60 si Biserica Romano-Catolica	1956	2013	240	240	0	100	2000	0	0,9935	-13	-13	0	0




28.	1.3.17.2.	Podet. 5,00/8,30 m	Situat pe DN 75, între fam. Cristea Simion, nr 60 și lococ Gheorghie, nr 132	1956	2013	240	240	0	100	6000	0	0,9995	-39	-39	0	0
29.	1.3.17.2.	Podet. 2,00/8,30 m	Situat pe DN 75, lângă Caminul Cultural Baita și fam. Droanca Nicolaie, nr. 120	1956	2013	240	240	0	100	2000	0	0,9995	-13	-13	0	0
30.	1.3.17.2.	Podet. 2,50/5,00 m	Situat pe str secundara lângă fam. Negrea nr. 116 și fam. Micle, nr 101		2013	240	240	0	100	2000	0	0,9995	-13	-13	0	0
31.	1.3.17.2.	Pod. 19,50/8,50 m	Situat pe DN 75 la intersecția cu str. Scoll, spre Baita Pîl, lângă fam. Ghelber Alexandru, nr.117 și fam. Micle Mihai, nr.101		2013	240	240	0	100	7500	0	0,9995	-49	-49	0	0
32.	1.3.17.2.	Podet. 14,00/7,00 m	Situat lângă podul de la poz. 31, având acedesi vecinătăți		2013	240	240	0	100	15000	0	0,9995	-98	-98	0	0
33.	1.3.17.2.	Podet. 2,50/5,00 m	Situat pe str. Scoll, lângă podul de la poz 31		2013	240	240	0	100	12000	0	0,9995	-78	-78	0	0
34.	1.3.17.2.	Podet - 2 - 6,00/2,50 m	Situat pe drumul Baita - Baita Pîl între Canton și Floreția		2013	240	240	0	100	8000	0	0,9995	-52	-52	0	0
35.	1.3.17.2.	Podet. 7,00/7,00 m	Situat în imediata apropiere de intersecția spre Floreția și fam. Govor		2013	240	240	0	100	5000	0	0,9995	-33	-33	0	0
36.	1.3.17.2.	Podet. 2,50/7,00 m	Situat pe str. Scoll lângă fam. Petrușe Teodor, nr. 138 și fam. Meric Gabriel nr. 173		2013	240	240	0	100	2500	0	0,9995	-16	-16	0	0
37.	1.3.17.2.	Podet. 2,50/6,00 m	Situat pe str. Scoll, în loc. Baita, lângă fam. Pasca Nicolae		2013	240	240	0	100	1300	0	0,9995	-8	-8	0	0
38.	1.3.17.2.	Podet. 4,00/2,00 m	Situat în loc. Baita, pe str. Bisericii lângă fam. Pasca Ioan		2013	240	240	0	100	5000	0	0,9995	-33	-33	0	0
39.	1.3.17.2.	Pasarela. 15,00/5,50 m	Situata în loc. Baita Pîl peste raul Baita Jângă Sarta de epurare și Cantonul Ocniului SINIC Vascau	1956	2013	240	240	0	100	10000	0	0,9995	-65	-65	0	0
40.	1.3.17.2.	Podet. 3,50/7,00 m	Situat în loc Baita Pîl lângă foata băuțuța	1956	2013	240	240	0	100	3500	0	0,9995	-23	-23	0	0
41.	1.4.2.2.	Digul	Situat de-a lungul raului Baita, pe ambele maluri din Baita Pîl la Nucet	Dupa 1956.	2013	360	360	0	100	70000	0	0,9995	-455	-455	0	0
42.	1.8.3.	Capșane Izvor apa potabilă și Teren aterent, în suprafața de 300 mp, situat pe nr. SC-11, 25 mp	Situata la Izvorul Crisului, Vecinătăți: O.S. Vascau, Calea de Plată și E.M. Baita, Topo. 997	1956	2013	480	480	0	100	5000	0	0,9995	-33	-33	0	0
		Conducute de aductiune, rețele de distributie a apei potabile în lungime de 14 km, cu teren aterent în suprafața de 14.000 mp	Conducute de aductiune de la Izvorul Căminului la Baita Pîl, Baita și Nucet, respectiv rețeaua de distribuție a apei în aceste localități	1956	2013	480	480	0	100	200000	0	0,9995	-1300	-1300	0	0
		Rezervor pentru îmregaznirea apei și teren aterent în suprafața de 1.200 mp, AC-32 mp	Situat în oras str. Măgurei, Vecinătăți: O.S. Vascau, fam. Avram Ionel și fam. Măgurei, Nr. top. 429/72	1956	2013	600	600	0	100	18000	0	0,9995	-117	-117	0	0



45.	1.8.7.	Conducite pentru canalizare, in lungime de 7.331 km si teren aferent in suprafata de 7.131 mp	Situati in orasul Nucet si loc. Balta Piai	1956	2013		360	360	0	100	4500	0	0,9935		-29	-29	0	0
46.	1.8.8.	Statia de epurare Nucet si teren aferent in suprafata de 3.840 mp, SC=185,92 mp, SC=185,92 mp	Situata in V. orasului, spre satul Finaie, langa decantorul E.M. Balta	1956	2013		480	480	0	100	90000	0	0,9935		-585	-585	0	0
47.	1.8.8.	Densipator orizontal, separator de grasime, separator vertical, platforma pentru uscare, decantor cu etaj	Situata in incinta statiei de epurare Nucet	1956	2013		480	480	0	100	2500	0	0,9935		-16	-16	0	0
48.	1.8.8.	Statia de decantare Balta Piai, cu teren aferent in suprafata de 1.890 mp, SC=59 mp	Situata in loc. Balta Piai langa Cantionul O. S. Vascau	1956	2013		480	480	0	100	5000	0	0,9935		-33	-33	0	0
49.	1.8.10.	Pat de uscare manual, decantor vertical-canalizare (2 buci). Conducata canalizare fara presiune	Situata in incinta statiei de epurare Balta Piai	1956	2013		240	240	0	100	6000	0	0,9935		-39	-39	0	0
50.	1.2.10.	Cadidre sera Nucet cu teren aferent, in suprafata de 2.389 mp, SC=50,213mp	Situata in Nucet, str. Republicii, nr.12, langa sediul SPGC Nucet, Nr. top-618,619	1975	2013		240	240	0	100	3500	0	0,9935		-23	-23	0	0
51.	1.8.4.	Canal termic cu o lungime de 200 ml si suprafata de 200 mp	Faie legatura intre Centrala Termica a S.P.G.C. Nucet si sera de flori, partele cu str. Republicii	1975	2013		480	480	0	100	8000	0	0,9935		-52	-52	0	0
52.	1.8.8.	Pavilion de exp. stiate de epurare Nucet si cadidre si pompe, fitu tehn. si biologic	Situata in incinta statiei de Epurare Nucet	1956	2013		360	360	0	100	120000	0	0,9935		-780	-780	0	0
53.	1.8.4.	Cadidre administrativa cu subsol pentru centrala termica cu teren aferent, in suprafata de 4508 mp SC=335,20 mp SC=335,20 mp SD=438,90 mp	Situata in orasul Nucet, str. Republicii, Nr.10. Nr. top-procent. dir.: 614, 615, 616, 617, 620/2, 627	1956	2013		600	600	0	100	55000	0	0,9935		-358	-358	0	0
54.	1.8.7.	Centrala termica cu instalatii si retele termice cu teren aferent	Situata in subsolul cladirii da poarta S3	1956	2013		360	360	0	100	32000	0	0,9935		-208	-208	0	0
55.	1.8.7.	Instalatie electrica	Situata in incinta Centralei termice Nucet	1956	2013		360	360	0	100	500	0	0,9935		-3	-3	0	0
56.	1.8.7.	Canal colector, cu o lungime de 2 km.	-Situat in Balta Piai spre Malibiden.	1983	2013		480	480	0	100	7000	0	0,9935		-46	-46	0	0




[Handwritten signature]




57.	1.8.4.	Rețea apă-canal zona Parcul Theoreticului, în lungime de 5000 m	Situata în Nucet, zona P Theoreticului, pe lanțul DN 75	1998	2013	480	264	216	55	46750	38250	0,9935	-553	-304	-249	38001
58.	1.8.7.	Reabilitare canal colectoare-șantie de epurare Nucet, cu o lungime de 1200 ml	Orșare-prăvălirea dinspre str. M. Eminescu până la stația de epurare Nucet	1998	2013	480	264	216	55	49500	40500	0,9935	-565	-322	-263	40237
61.	1.5.12.	Piața Nucet cu tarabe acoperite, cu teren aferent în suprafața de 840 mp	Situata în orșa Nucet între str. Republicii și str. Căminului, dotată cu 2 mese a câte 10 m lungime și situată pe nr. Topo. 620.	1996	2013	120	120	0	100	2200	0	0,9935	-14	-14	0	0
62.	1.5.12.	Piața Baia, cu teren aferent în suprafața de 80 mp	Situata în centrul loc. Baia, lângă bucurile, situata pe nr. Topo. 367	1999	2013	120	120	0	100	3500	0	0,9935	-23	-23	0	0
63.	1.6.2.	Parc cu distinea publică, S = 2760 mp	Situat în centrul orășului, în fața Casei de Cultură, între strada Republicii și str. Căminului nr. Topo. - procent din: 607, 608, 609, 611	1963	2013	600	600	0	100	22080	0	0,9935	-144	-144	0	0
64.	1.6.3.2.	Zona verde, în suprafața de 2.400 mp	Situata între str. Republicii, raul Baia și Primărie, împreună cu gardul din prefabricate beton, situata pe nr. Topo. - procent din: 605, 607, 608, 609	1998	2013	300	84	216	28	3864	9936	0,9935	-90	-25	-65	9871
65.	1.6.3.2.	Zona verde în suprafața de 4.269 mp	Situata în zona Parcul Theoreticului între DN 75 și raul Baia, situata pe nr. Topo. - procent din 684/34	1998	2013	300	84	216	28	4016,6	10328,4	0,9935	-93	-26	-67	10261
66.	1.6.3.2.	Zona verde, împreună cu gard metalic, în suprafața de 1575 mp	Situata în Nucet str. Republicii în fața blocurilor 29/21,33, situata pe nr. Topo. - procent din: 627, 626/2, 619/2	1998	2013	300	84	216	28	1960	5040	0,9935	-46	-13	-33	5007
67.	1.6.3.2.	Zona verde, împreună cu gard metalic, în suprafața de 40 mp	Situata în centrul loc. Baia	1999	2013	300	96	204	32	3875,84	8236,16	0,9935	-79	-25	-54	8183
68.	1.6.2.1.	Strand cu teren aferent, în suprafața de 5,538 mp, realizat	Între str. Căminului și str. Republicii, situat pe nr. Topo. 578, 579, 582, 583/11	1974	2013	420	420	0	100	175000	0	0,9935	-1138	-1138	0	0
70.	1.3.7.	Parcare cu 15 locuri, în suprafața de 230 mp	Situata în Nucet, str. Republicii în fața Primăriei situata pe nr. Topo. 611	1996	2013	240	240	0	100	1610	0	0,9935	-10	-10	0	0
71.	1.3.7.	Parcare în suprafața de 780 mp	Situata în orșa Nucet str. Republicii în fața blocului nr. 37 situata pe nr. Topo. 618	1999	2013	240	36	204	15	877,5	4972,5	0,9935	-38	-6	-32	4940
72.	1.3.7.	Parcare, în suprafața de 200 mp	Situata în centrul Baiei lângă bucurile, situata pe nr. Topo. 367	1999	2013	240	36	204	15	225	1275	0,9935	-10	-1	-8	1267
73.	1.3.7.	Teren de joară pentru copii în suprafața de 10.880 mp	Situat în Nucet între str. Republicii și raul Baia la E de Casa de Reabilitarea Căminului, situat pe nr. Topo. 595	1972	2013	120	120	0	100	54400	0	0,9935	-354	-354	0	0


74	1.6.3.1.	Teren de joaca in suprafata de 8.120 mp	Situat in partea de E a orasului de la Stradul Inspec. loc. Balta, situat pe nr. Topo. - procent din: 589, 570, 571	1975	2013	120	120	0	100	40600	0	0,9935	-264	-264	0	0
75	1.6.2.	Teren de joaca in suprafata de 1000 mp	Situat in Balta, Intre DN 75 si rau Balta, respectiv Caminul Cultural si fam. Bortos Floria situat pe nr. Topo. - procent din 17	1999	2013	600	396	204	66	3300	1700	0,9935	-33	-21	-11	1689
76.	1.6.4.	Cadavre Primarie cu teren aferent, in suprafata de 2.210 mp, Reabilitata SC-304, 19 mp SD-608, 38 mp	Situata in orasul Nucet pe str. Republicii, nr.8 situata pe nr. Topo.605, 606, 607	1956	2013	600	600	0	100	550500	0	0,9935	-3578	-3578	0	0
77.	1.1.2.	Sopron, magazie atelier cu teren aferent, SC= 170 mp	Situat in curtea Primariei	1994	2013	240	240	0	100	2500	0	0,9935	-16	-16	0	0
78.	1.6.2.	Casa de Cultura Nucet si Biblioteca cu teren aferent, in suprafata de 2.880-mp, Reabilitata SC=823 mp,din care Biblioteca ocupa 78,61 mp SD=383 mp	Situat in Nucet, str. Cistulul, Vednastii - Gradinita, Caminul de copii, parcul central, centrul ortodox. Situate pe nr. Topo. 606/2, 629	1956	2013	600	600	0	100	1970000	0	0,9935	-12805	-12805	0	0
79	1.6.2.	Garin Cultural Balta cu constructii anexe si teren aferent, in suprafata de 750 mp	Situat in Balta Intre DN 75 si rau Balta langa fam. Dionasa Nicolae, nr.120, situat pe nr. Topo. 16	1956	2013	600	600	0	100	163900	0	0,9935	-1063	-1063	0	0
82.	-	Cariera piatra, in suprafata de 2000 mp	Situat pe drumul Balta Piatra/capitare Izvorul Cistulul, situata pe nr. Topo. 997	-	2013	600	600	600	0	0	30000	0,9935	-195	0	-195	29805
83.	1.6.2.	Izvor pentru Agrement, cu teren aferent in suprafata de 2.640 mp	Terstrulul langa Casa de Camping si Terasa Nucet. situat pe nr. Topo. Procent din 884	-	2013	600	600	600	0	0	31680	0,9935	-206	0	-206	31474
84	1.6.2.	Magazie, atelier si teren aferent, Reabilitata SC= 1286 mp teren=3.509 mp S total=4950 mp	Situat pe str. Cistulul situat pe nr. Topo. Procent din: 603, 604, 605, 606	1956	2013	600	600	0	100	1510000	0	0,9935	-9815	-9815	0	0
		Gradinita cu program normal Nucet si teren aferent, in suprafata de 1.474 mp, SC=280mp	Situata pe str. Cistulul langa Scoala cu clasele I-III situat pe nr. Topo. Procent din 603, 604	1956	2013	600	600	0	100	35000	0	0,9935	-228	-228	0	0
		Gradinita NUCET (camion) si teren aferent, in suprafata de 3.072 mp, SC=464 mp	Situata pe str. Cistulul langa Casa de Cultura situat pe nr. Topo. Procent din: 629, 630, 633	1992	2013	600	192	408	32	73600	156400	0,9935	-1495	-478	-1017	153383



Handwritten signature and initials in the top left corner of the page.



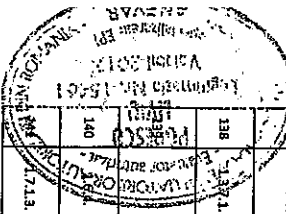
88.	1.6.2.	Scoala cu clasele I-IV BAIA si teren aferent, in suprafata de 2.600 mp. SC=320mp	Situata in loc.Baia ,pe str. Bisericii Ingaia (an).Peruse Vasile nr.140 situat pe nr. Topo. 349, 350	1890	2013	600	600	0	100	50000	0	0,9935	-325	-325	0	0
89.	1.6.2.	Dispensar medical, clarific si teren aferent, in suprafata de 700 mp. SC = 5D = 363,6 mp	Situat pe Str. Republicii, situat pe nr. Topo. Procent din 605, 606/2	1975	2013	600	108	492	18	18000	82000	0,9935	-650	-117	-533	81467
90	1.6.2.	Creşa de copii, situata in cadrulăra dispensariului, fundatie din beton, cu pereti din caramida, sarpana din lemn, acoperis cu tigla, se invadearza cu scolaria	Situat pe Str. Republicii, situat pe nr. Topo. Procent din 605, 606/2	1975	2013	600	108	492	18	18000	82000	0,9935	-650	-117	-533	81467
91	5.2.8.1.	Padure comunală 5-589,14ha, ,	Situata pe nr. Topo: 487/2, 551, 599/2, 600/2, 658, 829, 830, 831, 832/1, 832/2, 888, 825/2, 889, 890, 892/1, 892/2, 898, 900, 902, 903, 904, 907, 908, 911, 927, 925/1, 925/2, 1047, 1059, 1061	2001	2013			0		0	883710	0,9935	-5744	0	-5744	877966
92	1.8.10.	Teren Scote Epurare Nuclei	In suprafata de 1.388 mp. Situata pe nr. Topo. 808/2-809/7-648 mp invecinat sub B1-CF-746 Faraite. Situata pe nr. Topo. 808/1-809/5-640 mp invecinat sub B1-CF-745 Faraite	2007	2013	240	132	108	55	23344	20736	0,9935	-300	-165	-135	20601
93		Teren Baia	Situat in loc.Baia, in vecinatatea A.A.EP.N.C. Popoviciu	2013	2013			0		0	4200	0,9935	-27	0	-27	4173
94	1.3.1.	Garaj Primarie	Situat in curtea primariei. Constatie din cărămidă pe fundatie de beton, acoperit cu placi ondulate de azbestociment	1999	2013	480	276	204	57,5	2645	1955	0,9935	-30	-17	-13	1942
95	1.3.12.	Zid de sprijin	60ml. Situata langă podul de intrare in curtea dispense Baia	1998	2013	366	144	216	40	8000	12000	0,9935	-130	-52	-28	11922
96	6.3.2.	Baia	Construit din elemente prefabricate.	1970	2013	300	300	0	100	8000	0	0,9935	-52	-52	0	0
97		Zid sprijin strada scoli Baia	Construit din beton B200, prevăzut cu rigola și trotuar l=80 cm. Văsa a văz de distanță Ordoxon. În spelele grădiniții Fântâna Vasile	2013	2013	360	324	36	90	51750	5750	0,9935	-374	-366	-37	5713
98		Adapost si impregnare Parcul Tineretului	Situat in zona Parcului Tineretului, bl.-VIII. Compus din 2 adaposturi de metal, plastic și gard metal, innoxi l=210 m	2010	2013	120	48	72	40	10000	15000	0,9935	-163	-65	-98	14903
100	1.4.2.2.	Amenajare parc Tineretului	Situat pe malul râului în zona Parcului Tineretului bl.IV. Parc amenajat pentru copii cu elemente de teren	2008	2013	120	24	96	20	3400	13600	0,9935	-111	-22	-88	13512
101	1.3.7.	Dir. Căminul	Construit din piatră și beton	1996	2013	360	120	240	33	1000	2000	0,9935	-20	-7	-13	1987
				1996	2013	240	0	240	0	0	8000	0,9935	-52	0	-52	7948



102	1.8.6.	Reabilitare alimentare cu apa Balta	Situati în localitatea Balta L=4 000 m. Retea	2007	2013	360	252	108	70	294000	126000	0.9935	-2730	-1911	-819	125181
103	1.8.7.	Canalizare menajera Balta	Situati în localitatea Balta L=5 582 m	2008	2013	480	384	96	80	640000	160000	0.9935	-5200	-4160	-1040	158960
104	1.4.2.2.	Rigola str.Eminescu	Situati între str. Brânduzel, Căpșului și M.Eminescu. Construită din piatră bucată și mortar	1999	2013	360	156	204	43	650	850	0.9935	-10	-4	-6	844
105	1.4.2.2.	Rigola, str. Căpșului	Construită din piatră bucată mortar și dalbe de beton	1999	2013	360	156	204	43	953,333333	1246,66667	0.9935	-14	-6	-8	1229
106	1.8.8.	Statie de tratare apa potabila Balta si Nucet	Situata în localitatea Balta Piat. Compusă din stație de tratare, stație de clorinare și rezervoar înmagazinare.	2016	2013	360	360	0	100	703498,94	0	0.9935	-4573	-4573	0	0
107	1.3.7.2.	Drum acces la Partia de sâlt Vitrop Modernizat	Situat în satul de Vacanța Vitrop face legătura între DN 75 și Pârta de sâlt Vitrop. Asfaltat cu trotuare și frânge pe ambele părți. Conducte, instalații, capătul apă și bazine înmagazinare apă potabilă și canalizare Satul de Vacanța Vitrop și reabilitare Nucet. Reabilitarea apă L=1440 m. Nucet Reabilit. și ext. rețele canal L=2250 m Nucet Reabilit. stație de epurare-treapa biologică și treapta 600mc/zi Nucet Captare și rezervoar Vitrop Conducte de la capt. la rezervor L=4700 m. Rezervor de înmag. a apai 100 mc și 200 mc. Rețele de distribuție a apai L=8000 m. Rețele de colectare apă uzată L=8100 m. Stație pompe apă uzate Q=20 mc/h.	2016	2013	300	300	0	100	1063853,28	0	0.9935	-6915	-6915	0	0
108	1.8.13.	Lucrari prioritare de alimentare cu apa si canalizare	Conducții refulare apă uzată Dn 160mm, L=600 Stație de epurare 400 mc/zi	1999	2013	360	156	204	43,333333	6500	8500	0.9935	-98	-42	-55	8445
110	1.8.6.	Centrula termica	Situata în localitatea Nucet	1999	2013	360	156	204	43,333333	6500	8500	0.9935	-98	-42	-55	8445
111	1.8.6.	Retele apa Nucet	Situata în localitatea Nucet	1999	2013	360	156	204	43	996,666667	1393,3333	0.9935	-150	-65	-85	12949
112	1.8.6.	Retele de distributie Balta și Balta Piat	Situata în localitatea Nucet	1995	2013	360	108	252	30	3600	8400	0.9935	-78	-23	-55	8345
113	1.8.6.	Retele exteroare de apa	Situata în localitatea Nucet	1986	2013	360	0	360	0	0	2500	0.9935	-16	0	-16	2484
114	1.8.8.	Cadru st. de pompe-stație epurare	Situati în inchiua stației de epurare Nucet	1991	2013	360	60	300	17	83333,33333	41666,6667	0.9935	-3250	-542	-2708	413958
115	1.8.13.	Decantor cu etaj primar	Situati în inchiua stației de epurare Nucet	1991	2013	480	180	300	37,5	450	750	0.9935	-8	-3	-5	745
116	1.8.13.	Decantor cu etaj primar	Situati în inchiua stației de epurare Nucet	1991	2013	480	180	300	37,5	450	750	0.9935	-8	-3	-5	745
117	1.8.13.	Decantor vertical	Situati în inchiua stației de epurare Nucet	1986	2013	480	120	360	25	3375	10125	0.9935	-88	-22	-66	10059
118	1.8.13.	Decantor vertical canalizare	Situati în inchiua stației de epurare Nucet	1999	2013	480	276	204	57,5	4600	3400	0.9935	-52	-30	-22	3378
119	1.8.10.	Platforma uscat normal	Situati în inchiua stației de epurare Nucet	1986	2013	240	240	0	100	4000	0	0.9935	-26	-26	0	0
120	1.8.7.	Retea canalizare	Situati în localitatea Nucet	1987	2013	480	132	348	27,5	68,75	181,75	0.9935	-2	0	-1	180

Handwritten signature or initials in the top left corner of the page.

121	1.8.7.	Rețea canalizare Nucei	Situare în localitatea Nucei	1987	2013	480	132	348	27,5	687,5	1812,5	0,9935	-16	4	-12	1801
122	1.8.7.	Rețea canalizare Nucei	Situare în localitatea Nucei	1987	2013	480	132	348	27,5	825000	2175000	0,9935	-19500	-5363	-14138	2160863
123	1.8.7.	Rețea extindere de canalizare	Situare în localitatea Nucei	1986	2013	480	120	360	25	625	1875	0,9935	-16	4	-12	1863
124	1.8.15.	Separator de grașini	Situare în incinta școlii de epură Nucei	1991	2013	360	60	300	17	21665,66667	108328,3333	0,9935	-845	-141	-704	107629
125	1.3.7.2.	Trotuar asfalt turnat	Situare în incinta fostului S.P.G.C. str. Republicii ZA 150 locuiri	1999	2013	300	96	204	32	3200	6800	0,9935	-65	-21	-44	6756
126	1.6.2.	Sala de sport Nucei	Situare în loc. Nucei, str. Republicii ZA 150 locuiri	2011	2013	600	540	60	90	2700000	3000000	0,9935	-19500	-17550	-1950	298050
127	1.8.4.	Canalizare pluvială prin înălțare	Sala de sport Nucei	2011	2013	480	420	60	87,5	39375	5625	0,9935	-293	-256	-37	5388
128	1.8.15.	Resorți apă și canal	Sala de sport Nucei	2011	2013	360	300	60	83	51666,66667	103333,3333	0,9935	-403	-366	-67	10266
129	1.7.1.	Rețea electrică	Sala de sport Nucei	2011	2013	240	180	60	75	26250	8750	0,9935	-228	-171	-57	8693
130	1.1.2.	Garaj telecașcan	Situare la Parțile de schi Vartop, pt. gararea scunelor, pe platforma de la Stația de plecare. Construit pe structură metalică (șelși și grinzi metalici) și panouri tip sandwich.	2011	2013	240	180	60	75	502500	167500	0,9935	-4355	-3266	-1089	166411
131	1.1.2.1.	Construcție sistem bienergie cu telecașcanul	Situare la Parțile de schi Vartop, pe evidentă și cantabilizarea urdiiilor cu telecașcanul	2011	2013	120	60	60	50	10500	10500	0,9935	-137	-68	-68	10632
132	1.1.3.	Post trafo	Situare la Parțile de schi Vartop, pl.energie electrică. Transformator ceșcan 630 kVA	2011	2013	600	540	60	90	20250	2250	0,9935	-146	-132	-15	2235
133	1.1.3.1.	Scură acces metalică	Situare la Parțile de schi Vartop. Asigură accesul pe platforma de plecare. Construită din metal galvanizat.	2011	2013	480	420	60	87,5	8750	1250	0,9935	-65	-57	-8	1242
134	1.1.3.2.	Zid de sprijin	Situare la Parțile de schi Vartop. Constr. din beton, de înălțime și parțea inferioară de cea superioară	2011	2013	240	180	60	75	352500	117500	0,9935	-3055	-2291	-764	116736
135	1.1.5.2.	Parcare	Situare la Parțile de schi Vartop, pe două nivele, în viză de balast și pietriș cu balustradă metalice	2011	2013	228	168	60	74	206315,7885	73684,2105	0,9935	-1820	-1341	-479	73205
136	1.3.14.1.	Telecașcan 4 locuri	Situare la Parțile de schi Vartop - 46 buc. scuneri debarabile	2011	2013	300	240	60	80	1000000	2500000	0,9935	-81250	-63000	-16250	2483750
137	1.3.7.1.	Amenajare teren Parțile varianta	Parțile de schi Vartop. Corespunde variantei de coborâre pentru avansați. L=540 m	2011	2013	240	180	60	75	71250	23750	0,9935	-618	-463	-154	23596
138	1.1.3.1.	Amenajări teren Parțile Vartop	Parțile de schi Vartop. Corespunde părții de schi L=340 m	2011	2013	240	180	60	75	618750	206250	0,9935	-5363	-4022	-1341	204809
140	1.7.1.3.	Rețea distribuție loasă tensiune	Clădire administrativă situată la baza Parții de schi Vartop. Rețea electrică subterană	2011	2013	600	540	60	90	900000	1000000	0,9935	-6500	-5850	-650	99350



142	1.7.1.2	Iluminat parcure	Situat la Partea de schi Vrtop-Asigură iluminatul la baza pistei și parcare	2011	2013	480	420	60	88	280000	40000	0,9935	-2080	-1820	-260	39740
143	1.7.1.3	Rețea distribuție medie tensiune	Situată în Partea de schi Vrtop, pe stâlpi de beton	2011	2013	120	60	60	50	3250	3250	0,9935	-42	-21	-21	3229
144	1.8.6	Rețea distribuție apă potabilă	Situată la Partea de schi Vrtop- Rețea echipată de apă potabilă îngroșată, Alimentația caldă înseamnă	2011	2013	300	300	60	83	4833,333333	966,666667	0,9935	-38	-31	-6	960
145	1.8.7	Rețea de canalizare apă uzată	Situată la Partea de schi Vrtop- Rețea echipată de canalizare a câștilor înseamnă	2011	2013	480	420	60	87,5	7700	1100	0,9935	-57	-50	-7	1093
146	1.8.8	Clădire CNTP	Nicea, P. Tineretului	2015	2013	300	288	12	96	357218,5088	14884,1212	0,9935	-2419	-2322	-97	14787
147		Teren Baia	In suprafața de 1,288mp. Situat pe nr. Topo 378/1	2013	2013			0		0	3120	0,9935	-20	0	-20	3100
148		Teren Baia	In suprafața de 990 mp. Situat pe nr. Topo 974-265 mp. din CF 42 Baia, Nr. Topo 901-417mp, nr. Topo 970-417 mp.	2011	2013			0		0	9900	0,9935	-64	0	-64	9836
149		Teren Nicea	In suprafața de 2307 mp. Situat în Nicea, ocupat de construcții BI.22, nr. Casașul, nr. Topo 0240 din CF 370	2008	2013			0		0	23070	0,9935	-150	0	-150	22920
150		Teren Baia	In suprafața de 1384 mp. Situat pe nr. Topo 905 din CF 1087 Baia, Nicea	2015	2013			0		0	13840	0,9935	-90	0	-90	13750
151		Teren situat în Vrtop	In suprafața de 130 mp. Situat pe nr. Topo 1002 din CF NR. 42 Baia, învecinată cu	2015	2013			0		0	1500	0,9935	-10	0	-10	1490
152		Teren cantonal Magura	In suprafața de 3,656 mp. Situat pe nr. Topo 9246 din CF 1116 Baia, învecinată cu	2011	2013			0		0	36560	0,9935	-238	0	-238	36322
153		Teren Baia	In suprafața de 3,538mp. Situat pe nr. Topo 1186	2015	2013			0		0	35380	0,9935	-229	0	-229	35051

