



ROMÂNIA
JUDEȚUL BIHOR
PRIMĂRIA ORAȘULUI NUCET
Nucet, Strada Republicii Nr.8, Tel-fax: 0259/339422--
Email: primaria.nucet@cjbihor.ro



AVIZAT,
SECRETAR,

PROIECT DE HOTARARE

privind aprobarea modificarilor aduse inventarului bunurilor care apartin domeniului public al orasului Nucet

Avand in vedere:

- Expunerea de motive nr. 3107/2017 a Primarului orasului Nucet, dl. Tuduca Mircea –Adrian, prin care se propune aprobarea modificarilor aduse inventarului bunurilor care alcatuiesc domeniul public al orasului Nucet,

- Raportul de specialitate nr. 3106/2017, intocmit de catre Popa Bota Doina, consilier superior in cadrul aparatului de specialitate al Primarului orasului Nucet, prin care se propune aprobarea modificarilor aduse inventarului bunurilor care alcatuiesc domeniul public al orasului Nucet,

- Prevederile O.G. nr. 81/ 2003, privind reevaluarea si amortizarea activelor fixe aflate in patrimoniul institutiilor publice, a prevederilor Legii nr. 213/1998, privind bunurile proprietatea publica si regimul juridic al acestora precum si in baza contractului de servicii nr. 629/ 2017, de catre S.C. AVAKRED SRL,

- Raportul de avizare al comisiilor juridice si economico –financiare din cadrul Consiliului local al orasului Nucet,

In temeiul art. 36, alin. (2), lit. „c”, art. 45, alin. (3) si art. 115, alin. (1), lit. „b” din Legea nr. 215/2001, privind administratia publica locala,

Consiliul local al orasului Nucet,

HOTARASTE:

Art.1. Se aproba modificarile aduse inventarului bunurilor care apartin domeniului public al orasului Nucet, conform Anexei nr. 1 care face parte din prezenta hotarare.

Art.2. Cu ducere la indeplinire a prezentei hotarari se incredinteaza comisia de inventariere a bunurilor domeniului public al orasului Nucet.

Art.3. Prezenta hotarare se comunica cu:

- Primarul orasului Nucet;
- Comisia de inventariere a bunurilor care alcatuiesc domeniul public al orasului Nucet;
- Dosar;
- Fisier;
- Institutia Prefectului –Judetul Bihor.

Primar,
Tuduca Mircea Adrian



ROMÂNIA
JUDEȚUL BIHOR
PRIMĂRIA ORAȘULUI NUCET
Nucet, Strada Republicii Nr.8, Tel-fax: 0259/339422--
Email: primaria.nucet@cjbihor.ro



Nr. 3107 Din 27.10.2017

EXPUNERE DE MOTIVE

In conformitate cu O.G. nr. 81/ 2003, institutiile publice au obligatia de a proceda la reevaluarea activelor fixe corporale de natura constructiilor si terenurilor aflate in patrimoniul cel putin odata la 3 ani. Avand in vedere ca Primaria orasului Nuceta procedat la reevaluarea bunurilor care fac parte din domeniul public, propun Consiliului local al orasului Nucet modificarea inventarului bunurilor din domeniul public in ceea ce priveste valoarea acestora.

PRIMAR
Tuduce Mircea Adrian

Nucet, 10. 2017/Adm.Pb.Loc/TMA/BA / expunere de motive/2ex.





ROMÂNIA
JUDEȚUL BIHOR
PRIMARIA ORASULUI NUCET
Str.Republicii,nr.8,Tel./fax: 0259/339422
Email: primaria.nucet@cjbihor.



Nr.3106/27.10.2017

RAPORT
privind modificarea inventarului bunurilor care apartin
domeniului public al orasului Nucet

Avand in vedere prevederile O.G. nr.81/2003 privind reevaluarea si amortizarea activelor fixe aflate in patrimoniul institutiilor publice, actualizata, institutiile publice indiferent de sursa de finantare a cheltuielilor si de subordonare au obligatia de a proceda la reevaluarea activelor fixe corporale de natura constructiilor si terenurilor aflate in patrimoniu cel putin o data la 3 ani.

In acest sens Primaria orasului Nucet a procedat la reevaluarea bunurilor apartinand domeniului public si privat orasului Nucet. Reevaluarea a fost realizata prin achizitie [DA10915362] din SEAP, in baza contractului de servicii nr.629 din 01.03.2017 de catre SC AVAKRED SRL, membru corporativ ANEVAR, autorizatia 0544/2017, Expert evaluator Anevar Popescu Liviu, nr. Legitimatie 15461/2017.

In urma reevaluarii, prin aplicarea indicilor preturilor de consum, au fost aduse modificari asupra valorilor bunurilor apartinand domeniului public al orasului Nucet, conform situatiilor anexate.

Avand in vedere cele prezentate mai sus si in conformitate cu Legea nr.213/1998 privind proprietatea publica si regimul juridic al acesteia, propunem Consiliului local al orasului Nucet:

- adoptarea unei hotarari privind aprobarea modificarilor aduse inventarului bunurilor care apartin domeniului public al orasului Nucet, conform anexei.

Sef birou,
Aron Rădica


Consilier,
Popa Bota Doina

Nucet,27.10.2017/contabilitateTMA./PBD/Adresă /2ex.



Situatia REVALUARII activelor fixe corporale din domeniul public al Orasului Nuceț la data de 31.12.2016

Nr. crt.	Cod de clasificare din Catalog	Denumire activ fix corporal	Elemente de identificare	Anul PIF	Anul ultimei reevaluări (31.12.2013)	Durata normală de funcționare din Catalog (luni)	Durata de funcționare consumată la data reevaluării (luni)	Durata de funcționare rămasă la data reevaluării (luni)	Gradul de utilizare (%)	Valoarea aferentă duratei normale de funcționare consumată (lei)	Valoarea aferentă duratei normale de funcționare rămasă (lei)	Indicele prețurilor de consum total (%)	Diferența din reevaluare de înregistrat în contabilitate la data reevaluării aferente duratei normale de funcționare consumată (lei)	Diferența din reevaluare de înregistrat în contabilitate la data reevaluării aferente duratei normale de funcționare rămasă (lei)	Valoarea de amortizat (lei)	
A	B	C	D	E	F	2	3	4+2-3	5=3/2	6=11-5	7=11-6	8	10-9-1	11=10-5	12=10-11	13=7+12
1.	1.3.7.2.	Str. Republicii, L=1.237 m, l=5,50 m, S=6.804 mp	Oras-Centru; Strabate orasul de la E la V al apol cotește spre N	1956	2013	300	300	0	100	34020	0	0,9935	-221	-221	0	0
2.	1.3.7.2.	Str. Căminului, L=1.110 m, S=6.105 mp, l=5,50 m	Orăște situata la S de str. Republicii fiind paralela cu aceasta	1956	2013	300	300	0	100	30525	0	0,9935	-198	-198	0	0
3.	1.3.7.2.	Str. Magurei, L=1.135 m, S=6.243 mp, l=5,50 m	Oras- Situată în partea de S a orasului ,strabate orasul de la E la V	1956	2013	300	300	0	100	31215	0	0,9935	-203	-203	0	0
4.	1.3.7.2.	Str. Mihai Eminescu- Reabilitata, L=560 m, l=5,50 m, S=3.080 mp	Oras - Se afla în partea de N a orasului și strabate de la E la V	1956	2013	300	300	0	100	95400	0	0,9935	-620	-620	0	0
5.	1.3.7.2.	Str. Brîndușel, L=553 m, l=5,50 m, S=3.041 mp	Oras - Este paralela cu str.M. Eminescu și se afla la S de aceasta, continuă str. Republicii de la coțitura spre N	1956	2013	300	300	0	100	15205	0	0,9935	-99	-99	0	0
6.	1.3.7.2.	Str. Fruntesilor, L=455 m, l=5,50 m, S=2.503 mp	Oras -Continuă str.Căminului, este paralela cu str. Brîndușel și str.M. Eminescu, apol cotește spre N, perpendicular pe Capatul din V a strazilor mai sus mentionate	1956	2013	300	300	0	100	11215	0	0,9935	-81	-81	0	0
		Str. Pescarusului, L=400 m, l=5,50 m, S=2.200 mp	Oras -Situata în S-V orasului se ramifica de la intersecția strazii Căminului, str. Fruntesilor, pînă la poarta Spitalului de Psihiatrie Nuceț	1956	2013	300	300	0	100	2750	0	0,9935	-18	-18	0	0
		Aleea Parcul, L=110 m, l=3,30 m, S=363 mp	Oras-Este situata în N orasului, face legătura și de la N-S între str. Republicii și DN 75	1956	2013	300	300	0	100	1815	0	0,9935	-12	-12	0	0
	1.3.7.2.	Str. Școlii, L=915 m, l=4,50 m, S=4.118 mp	ramifica din DN 75 din fata brutariei, strabate localitatea de la E-V	1956	2013	300	300	0	100	12594	0	0,9935	-81	-81	0	0




Handwritten signature

10.	1.3.17.1.	Sr. Secundara L=2.000 m l=4,5 m. S=7.000 mp	Situata in loc.Balta langa raul Balta.-Strabate localitatea de la E la V	1956	2013	240	240	0	100	21000	0	0,9935	-137	-137	0	0
11.	1.3.17.1.	Sr. Biserici L=500 m. l=5,5 m S=1.750 mp	Situata in S loc. Balta.-Strabate localitatea de la S la N	1956	2013	240	240	0	100	5250	0	0,9935	-34	-34	0	0
12.	1.3.17.2.	Drum comunal Balta-Balta Piat. Modernizat L=3.000 m l=5,50 m. S=16.500 mp.	Face legatura intre loc.Balta- Balta Piat-Se ramifica cu DN 75, de la Km 12 langa fam. Andrau Glanis, Balta nr.152	1956	2013	300	300	0	100	1533000	0	0,9935	-9665	-9665	0	0
13.	1.3.17.2.	Trotuar Nucleu si teren aferent S=8.032,5 mp. l=5,950 m. l=3,25 m	Situata de-a lungul strazilor,Republicii, Crisului, M.Eminescu, Brindusei, Frontastilor,Aleea P.Tineretului	1956	2013	300	300	0	100	7500	0	0,9935	-49	-49	0	0
14.	1.3.17.2.	Trotuar Balta si teren aferent S=3.502 mp. l=2,918 m. l=3,20 m	Situata de-a lungul DN 75 in loc.Balta si pe strada Scaili	1956	2013	300	300	0	100	5000	0	0,9935	-33	-33	0	0
15.	1.3.17.2.	Pod. 16,8/30 m	Situat in orasul Nucet str.Republicii la intrarea dinspre loc.Finate, invecinat cu cantina taberei	1956	2013	240	240	0	100	20000	0	0,9935	-130	-130	0	0
16.	1.3.17.2.	Podet 2/20 m	Situat pe str.M.Eminescu, paraul cu str.Republicii	1998	2013	240	240	0	100	10000	0	0,9935	-65	-65	0	0
17.	1.3.17.2.	Pod. 16,00/8,30 m	Situat in oras pe str. Republicii langa fosta Coloana ITA, la iesirea din Nucet spre loc.Balta	1956	2013	240	240	0	100	20000	0	0,9935	-130	-130	0	0
18.	1.3.17.2.	Pod 18,00/5,00 m	Oras-Aleea P.Tineretului	1956	2013	240	240	0	100	10000	0	0,9935	-65	-65	0	0
19.	1.3.17.2.	Pod. 13,00/4,00 m	Situat in loc. Balta, pe raul Balta, langa fam. Blaga Ilie,nr.111 si Fam. Galta Remus,nr.110	1998	2013	240	240	0	100	25000	0	0,9935	-163	-163	0	0
20.	1.3.17.2.	Pod. 10,00/4,50 m	Situat in loc. Balta, pe raul Balta, langa fam. Cuhda Iancu, nr.30	1970	2013	240	240	0	100	10000	0	0,9935	-65	-65	0	0
21.	1.3.17.2.	Pod. 11,00/4,00 m	Situat in loc. Balta pe raul Balta, langa fam. Tomuta Ghe.,nr.12 si fam.Anon Mihai nr.11	1968	2013	240	240	0	100	8000	0	0,9935	-52	-52	0	0
22.	1.3.17.2.	Pod 8,50/7,00 m	Situat la iesirea din loc.Balta, la intersectia cu drumul spre Balta Piat, langa fam. Andrau Glanis,nr.152 si fam.Olah Iosif, nr.150	1956	2013	240	240	0	100	9000	0	0,9935	-59	-59	0	0
23.	1.3.17.1.	Passarela, 10,00/7,00 m	Situata in centrul loc. Balta peste raul Balta in fata casei fam. Lup Tesofil nr.38	1970.	2013	240	240	0	100	3000	0	0,9935	-20	-20	0	0
24.	1.3.17.2.	Passarela, 1,50/10,00 m	Situata in loc. Balta, peste raul Balta, in spatiile Scoii	1968	2013	240	240	0	100	3500	0	0,9935	-23	-23	0	0
25.	1.3.17.2.	Podet, 18,00/8,30 m	Situat in centrul loc. Balta, pe raul Balta, langa fam.Kapros Stela nr. 41 si brutarie	1956	2013	240	240	0	100	20000	0	0,9935	-130	-130	0	0
26.	1.3.17.2.	Podet, 9,00/3,00 m	Situat pe str.secundara in fata casei Kapros Stela,nr.41		2013	240	240	0	100	4000	0	0,9935	-26	-26	0	0
27.	1.3.17.2.	Podet, 5,00/2,00 m	Situat langa DN 75 intre fam. Cristea Simion, nr. 60 si Biserica Romano-Catolica		2013	240	240	0	100	2000	0	0,9935	-13	-13	0	0

Legitimati Nr. 15461
Valabil 2017
ANAYAR

[Handwritten signature]


28.	1.3.17.2.	Podet. 5,00/8,30 m	Situat pe DN 75, între fam. Cristea Simion, nr 60 și Istoc Gheorghe, nr. 132	1956	2013	240	240	0	100	6000	0	0,9935	-39	0	0
29.	1.3.17.2.	Podet. 2,00/8,50 m	Situat pe DN 75 Janga Caminul Cultural Balta și fam. Dronca Nicolae, nr. 120	1956	2013	240	240	0	100	2000	0	0,9935	-13	0	0
30.	1.3.17.2.	Podet. 2,50/5,00 m	Situat pe str secundara langa fam. Negrea nr. 116 și fam. Micde, nr. 101		2013	240	240	0	100	2000	0	0,9935	-13	0	0
31.	1.3.17.2.	Podet. 19,50/8,50 m	Situat pe DN 75 la intersecție cu str. Scoilii, spre Balta Piai, langa fam. Ghebert Alexandru, nr.117 și fam. Nicde Mihail, nr.101		2013	240	240	0	100	7500	0	0,9935	-49	0	0
32.	1.3.17.2.	Podet. 14,00/7,00 m	Situat langa podul de la poz.31, avand acelasă vecinatati		2013	240	240	0	100	15000	0	0,9935	-98	0	0
33.	1.3.17.2.	Podet. 2,50/5,00 m	Situat pe str. Scoilii, langa podul de la poz.31		2013	240	240	0	100	12000	0	0,9935	-78	0	0
34.	1.3.17.2.	Podete - 2 - 6,00/2,50 m	Situat pe drumul Balta - Balta Piai între Canton și Flotatia Balta Piai		2013	240	240	0	100	8000	0	0,9935	-52	0	0
35.	1.3.17.2.	Podet. 7,00/7,00 m	Situat în imediata apropiere de intersecția spre Flotatie și fam. Gonor		2013	240	240	0	100	5000	0	0,9935	-33	0	0
36.	1.3.17.2.	Podet. 2,50/7,00 m	Situat pe str. Scoilii langa fam. Petrusca Tendor, nr.138 și fam. Marc Gabriel nr.173		2013	240	240	0	100	2500	0	0,9935	-16	0	0
37.	1.3.17.2.	Podet. 2,50/6,00 m	Situat pe str. Scoilii, în loc. Balta, langa fam. Pasca Nicolae		2013	240	240	0	100	1300	0	0,9935	-8	0	0
38.	1.3.17.2.	Podet. 4,00/2,00 m	Situat în loc. Balta, pe str. Bisericii langa fam. Pasca Ioan	1968	2013	240	240	0	100	5000	0	0,9935	-33	0	0
39.	1.3.17.2.	Pasarela. 15,00/5,50 m	Situata în loc. Balta Piai peste rau Balta Janga Sixta de epurare și Cantonul Ocolului Sildic Vascau	1956	2013	240	240	0	100	10000	0	0,9935	-65	0	0
40.	1.3.17.2.	Podet. 3,50/7,00 m	Situat în loc Balta Piai langa fosta Bisulfura	1956	2013	240	240	0	100	3500	0	0,9935	-23	0	0
41.	1.4.2.2.	Diguri	Situata de-a lungul raului Balta, pe ambele maluri din Balta Piai la Nucet	Dupa 1956.	2013	360	360	0	100	70000	0	0,9935	-455	0	0
42.	1.8.3.	Capetare izvor apa potabila și Teren aferent, în suprafața de 300 mp, situat pe nr. SC-11,25 mp.	Situata la Izvorul Crisului Vecinatati: O.S.Vascau, Cariera de Piatra și E.M. Balta. Topo. 997	1956	2013	480	480	0	100	5000	0	0,9935	-33	0	0
		Conducte de aducțiune, rețele de distribuție a apei potabile în lungime de 14 km, cu teren aferent în suprafața de 14.000 mp	Conducta de aducțiune de la Izvorul Crisului la Balta Piai, Balta și Nucet, respectiv rețeaua de distribuție a apei în aceste localitati	1956	2013	480	480	0	100	200000	0	0,9935	-1300	0	0
		Rezervor pentru înmagazinarea apei și teren aferent în suprafața de 1.200 mp, AC-32 mp	Situat în oraș str. Magurei. Vecinatati: O.S. Vascau, fam. Avram Ionel și fam. Matei Ionel. Nr.top-629/2	1956	2013	600	600	0	100	18000	0	0,9935	-117	0	0



[Handwritten signature]

45.	1.8.7.	Conducte pentru canalizare, in lungime de 7,131 km si teren aferent in suprafata de 7.131 mp	Situat in orasul Nucet si loc. Balta Ploi	1956	2013		360	360	0	100	4500	0	0,9935	-29	-29	0	0
46.	1.8.8.	Statiile de epurare Nucet si teren aferent in suprafata de 3.840 mp. SC=185,92 mp. SC=185,92 mp	Situata in V orasului, spre satul Finale, langa decanorul E.M. Balta	1956	2013		480	480	0	100	90000	0	0,9935	-585	-585	0	0
47.	1.8.8.	Denisipator orizontal, separator de grasime, separator vertical, platforma pentru uscare, decantor cu etc]	Situatae in incinta statiei de epurare Nucet	1956	2013		480	480	0	100	2500	0	0,9935	-16	-16	0	0
48.	1.8.8.	Statiile de decantare Balta Ploi, cu teren aferent in suprafata de 1.840 mp, SC= 59 mp	Situatae in loc. Balta Ploi langa Cantonul O. S. Vascau	1956	2013		480	480	0	100	5000	0	0,9935	-33	-33	0	0
49.	1.8.10.	Pat de uscare namol decantor vertical-canalar (2 buc), Conducta canalizare fara presiune	Situatae in incinta statiei de epurare Balta Ploi	1956	2013		240	240	0	100	6000	0	0,9935	-39	-39	0	0
50.	1.2.10.	Ciadirie sera Nucet cu teren aferent, in suprafata de 2.389 mp. SC=SD=213 mp	Situatae in Nucet, str. Republicii, Nr.12, langa sediul SPCC Nucet. Nr top-618,619	1975	2013		240	240	0	100	3500	0	0,9935	-23	-23	0	0
51.	1.8.4.	Canal termic cu o lungime de 200 m si teren aferent in suprafata de 200 mp Pavilion de exp	Faca legatura intre Centrala Termica a S.P.G.C. Nucet si sera de flori, paralel cu str. Republicii	1975	2013		480	480	0	100	8000	0	0,9935	-52	-52	0	0
52.	1.8.8.	Statie de epurare Nucet si cladire st. pompe filtru tehn. si biologic	Situatae in incinta statiei de epurare Nucet	1956	2013		360	360	0	100	120000	0	0,9935	-780	-780	0	0
53.		Ciadirie administrativa cu subsol pentru centrala termica cu teren aferent, in suprafata de 4508 mp SC=235,20 mp SD=438,90 mp	Situatae in orasul Nucet, str. Republicii, Nr.10. Nr top-procent din: 614, 615, 616, 617, 626/2, 627	1956	2013		600	600	0	100	55000	0	0,9935	-358	-358	0	0
54.	1.8.2.3.	Centrala termica cu instalatii si retele aferente	Situatae in subsolul cladirii de la pozitia 53	1956	2013		360	360	0	100	32000	0	0,9935	-208	-208	0	0
55.		Instalatie electrica	Situatae in incinta Centraliei termice Nucet	1956	2013		360	360	0	100	500	0	0,9935	-3	-3	0	0
56.	1.8.7.	Canal colector, cu o lungime de 2 Km.	-Situat in Balta Ploi spre Molbdan.	1963	2013		480	480	0	100	7000	0	0,9935	-46	-46	0	0

57.	1.8.4.	Rețea apă-canal zona Parcul Tricolorului, în P. Tineretului, pe lângă DN 75	1998	2013	480	264	216	55	46750	38250	0,9935	-553	-304	-249	38001
58.	1.8.7.	Reabilitare canal colector-stație de epurare Nuceț, cu o lungime de 1.200 ml	1998	2013	480	264	216	55	49500	40500	0,9935	-585	-322	-263	40237
61.	1.5.12.	Plata Nuceț cu terabe acoperite, cu teren aferent în suprafața de 840 mp	1996	2013	120	120	0	100	2200	0	0,9935	-14	-14	0	0
62.	1.5.12.	Plata Balta, cu teren aferent în suprafața de 80 mp	1999	2013	120	120	0	100	3500	0	0,9935	-23	-23	0	0
63.	1.6.2.	Parc cu cismea publică, S = 2760 mp	1963	2013	600	600	0	100	22080	0	0,9935	-144	-144	0	0
64.	1.6.3.2.	Zona verde, în suprafața de 2.400 mp	1998	2013	300	84	216	28	3864	9936	0,9935	-90	-25	-65	9871
65.	1.6.3.2.	Zona verde, în suprafața de 4.269 mp	1998	2013	300	84	216	28	4016,6	10328,4	0,9935	-93	-26	-67	10261
66.	1.6.3.2.	Zona verde, împrejmuită cu gard metalic, în suprafața de 1575 mp	1998	2013	300	84	216	28	1960	5040	0,9935	-46	-13	-33	5007
67.	1.6.3.2.	Zona verde, împrejmuită cu gard metalic, în suprafața de 40 mp	1999	2013	300	96	204	32	3875,84	8236,16	0,9935	-79	-25	-54	8183
68.	1.6.2.1.	Strand cu teren aferent, în suprafața de 5.538 mp, reabilitat	1974	2013	420	420	0	100	175000	0	0,9935	-1138	-1138	0	0
69.	1.3.7.	Parcare cu 15 locuri, în suprafața de 230 mp	1956	2013	240	240	0	100	1610	0	0,9935	-10	-10	0	0
70.	1.3.7.	Parcare în suprafața de 780 mp	1999	2013	240	36	204	15	877,5	4972,5	0,9935	-38	-6	-32	4940
71.	1.3.7.	Parcare, în suprafața de 200 mp	1999	2013	240	36	204	15	225	1275	0,9935	-10	-1	-8	1267
72.	1.3.1.	Teren de joacă pentru copii, în suprafața de 10.880 mp	1972	2013	120	120	0	100	54400	0	0,9935	-354	-354	0	0



74	1.6.3.1.	Teren de joaca in suprafata de 8.120 mp.	Situat in partea de E a orasului de la Strand Insiptre lac. Balta, situat pe nr. Topo. - procent din: 569, 570, 571.	1975	2013	120	120	0	100	40600	0	0,9935	-264	-264	0	0
75	1.6.2.	Teren de joaca in suprafata de 1000 mp.	Situat in Balta, intre DN 75 si rauf Balta, respectiv Caminul Cultural si fam. Bortos Floria situat pe nr. Topo. - procent din 17	1999	2013	600	396	204	66	3300	1700	0,9935	-33	-21	-11	1689
76	1.6.4.	Ciadir Primarie cu teren aferent, in suprafata de 2.210 mp, Reabilitata SC-304,19 mp SD=608,38 mp	Situata in orasul Nucet pe str. Republicii, nr.8 situata pe nr. Topo.605, 606, 607	1956	2013	600	600	0	100	550500	0	0,9935	-3578	-3578	0	0
77	1.1.2.	Sopron, magazine atelier cu teren aferent, SC=170 mp	Situata in curtea Primariei	1994	2013	240	240	0	100	2500	0	0,9935	-16	-16	0	0
78	1.6.2.	Casa de Cultura Nucet si Biblioteca cu teren aferent, in suprafata de 2.880-mp, Reabilitata SC=823 mp.din care Biblioteca ocupa 746,61 mp SD=383 mp	Situata in Nucet, str. Crisului. Vecinatati : Gradinita, Caminul de copii, parcul central, dimitiul ortodox. Situata pe nr. Topo. 606/2, 629	1956	2013	600	600	0	100	1970000	0	0,9935	-12805	-12805	0	0
79	1.6.2.	Camin Cultural Balta cu constructii anexe si teren aferent, in suprafata de 750 mp	Situat in Balta intre DN 75 si rauf Balta langa fam. Dronca Nicolae, nr.120, situat pe nr. Topo. 16	1956	2013	600	600	0	100	1631500	0	0,9935	-1063	-1063	0	0
82		Cariera piatra, in suprafata de 2000 mp	Situata pe drumul Balta Plai, capatare Izvorul Crisului. situata pe nr. Topo. 987	-	2013	600	600	600	0	0	30000	0,9935	-195	0	-195	29805
83	1.6.2.	Izvor pentru Agrement, cu teren aferent in suprafata de 2.640 mp	Situat in Nucet, zona P Tinereului, langa Casute Campyng si Terasa Nucet. situat pe nr. Topo. Procent din 684	-	2013	600	600	600	0	0	31680	0,9935	-206	0	-206	31474
84		Scoala cu cl.I-VIII Nucet, Magazine atelier si teren aferent, Reabilitata SC= 1286 mp S terene=3.509 mp S total=4550 mp	Situata pe str.Crisului situat pe nr. Topo. Procent din: 609, 604, 605, 606	1956	2013	600	600	0	100	1510000	0	0,9935	-9815	-9815	0	0
		Gradinita cu program normal Nucet si teren aferent, in suprafata de 1.474 mp, SC=290mp	Situata pe str.Crisului langa Scoala cu clasele I-VIII situat pe nr. Topo. Procent din 603, 604	1956	2013	600	600	0	100	35000	0	0,9935	-228	-228	0	0
		Gradinita NUCET (camin) si teren aferent, in suprafata de 3.072 mp, SC=464 mp	Situata pe str.Crisului langa Casa de Cultura situat pe nr de 3.072 mp, SC=464	1982	2013	600	192	408	32	78600	156400	0,9935	-1495	-478	-1017	155383

ANULAREA SI REANULAREA
 REGISTRULUI
 PESECU
 LIVIU
 Valabil Nr. 1544
 Valabil 2017
 ANAVAR



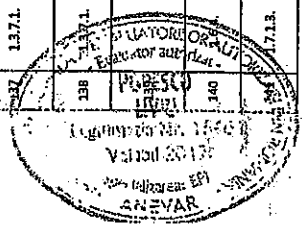
88.	1.6.2.	Scoala cu clasele I-IV BAITA si teren aferent, in suprafata de 2.600 mp, SC=820mp	1880	2013	600	600	0	100	50000	0	0,9935	-325	-325	0	0
89.	1.6.2.	Dispensar medical, cladire si teren aferent, in suprafata de 700 mp, SC=SD=353,5 mp	1975	2013	600	600	492	18	18000	82000	0,9935	-550	-117	-533	81467
90	1.6.2.	Cresa de copii, situata in cladirea dispensariului, fundatia din beton, cu pereti din caramida, sarpanita din lemn, acoperit cu tigla, se invecineaza cu scoala	1975	2013	600	600	492	18	18000	82000	0,9935	-650	-117	-533	81467
91	5.2.8.1.	Situata pe nr. Topo: 487/2, 551, 599/2, 600/2, 658, 829, 890, 831, 832/1, 832/2, 886, 825/2, 889, 890, 892/1, 892/2, 896, 900, 902, 903, 904, 907, 908, 911, 927, 925/1, 925/2, 1047, 1059, 2061. In suprafata de 1.288 mp. Situat pe nr.top.809/2-809/7=648 mp inscris sub B1-CF-746 Fânate. Situat pe nr.top.809/1-809/5 =640 mp inscris sub B1-CF-745 Fânate.	2001	2013	240	240	0	55	25344	883710	0,9935	-5744	0	-5744	877966
92	1.8.10.	Teren Statie Epurare Nisect	2007	2013	132	132	108	55	20736	20736	0,9935	-300	-165	-135	20601
93		Teren Balta	2013	2013			0		4200	4200	0,9935	-27	0	-27	4173
94	1.3.1.	Situat in cartea primariei .Construit din cărămidă pe fundație de beton , acoperit cu plăci ondulate de azbociment	1999	2013	480	480	204	57,5	2645	1955	0,9935	-30	-17	-13	1942
95	1.3.1.2.	60m. Situata lângă podul de intrare în or.Nisect dinsepe Balta	1998	2013	360	360	216	40	8000	12000	0,9935	-130	-52	-78	11922
96	1.6.3.2.	Zid de sprijin Balta	1970	2013	300	300	0	100	8000	0	0,9935	-52	-52	0	0
97	1.6.3.2.	Construit din beton B200, prevăzut cu rigolă și trotuar L=80 ml. Vis a Vis de Biserica Ortodoxa, în spatele grădinii fam.Bolia Vasile	2013	2013	360	360	36	90	51750	5750	0,9935	-374	-336	-37	5713
98	1.6.3.1.	Situat în zona Parcul Tineretului bl.VIII. Compus din 2 adposturi de mat plastic și gard mat Lemnos L=210 m	2010	2013	120	120	72	40	10000	15000	0,9935	-163	-65	-98	14903
99	1.6.3.1.	Situat pe malul râului în zona Parcul Tineretului bl.IV. Parc amenajat pentru copii cu elemente de lemn	2008	2013	120	120	96	20	3400	13600	0,9935	-111	-22	-88	13512
100	1.4.2.2.	Amplasare parc Tineretului	1996	2013	360	360	240	33	1000	2000	0,9935	-20	-7	-13	1987
101	1.3.7.	Alai bloc 18,20,22 str.Crișul	1996	2013	240	240	240	0	8000	8000	0,9935	-52	0	-52	7948



102	1.8.6.	Reabilitare alimentare cu apa Baia	Situată în localitatea Băia L=4 800 m. rețea	2007	2013	360	252	108	70	294000	126000	0,9935	-2730	-1911	-819	125181
103	1.8.7.	Canalizare menajeră Baia	Situată în localitatea Băia L=5 582 m	2008	2013	480	384	96	80	640000	160000	0,9935	-5200	-4160	-1040	158960
104	1.4.2.2.	Rigoala str.Emineescu	Situată între str. Brâmbușel, Cișului și M.Emineșcu. Construcția din piatră brută și mortar.	1999	2013	360	156	204	43	650	850	0,9935	-10	-4	-6	844
105	1.4.2.2.	Rigola, str.Cișului	Situată în str.Cișului. Construcția din piatră brută mortar și dală de beton	1999	2013	360	156	204	43	953,33333333	1246,86667	0,9935	-14	-6	-8	1239
106	1.8.8.	Stăie de tratare apă potabilă Baia și Nuceț	Situată în localitatea Băia Plai. Compuși din stație tratare, stație clonare și rezervor înmagazinare.	2016	2013	360	360	0	100	703498,94	0	0,9935	-4573	-4573	0	0
107	1.3.7.2.	Drum acces la Parța de schi Vîrtop Modernizat	Situat în satul de Vacanță Vîrtop. Face legătura între DN 75 și Parța de schi Vîrtop. Asfaltat cu Conducție, instalații, capcni apă și bazine înmagazinare apă potabilă și canalizare Satul de Vacanță Vîrtop și reabilitare Nuceț.	2016	2013	300	300	0	100	1063853,28	0	0,9935	-6915	-6915	0	0
108	1.8.13.	Lucrări prioritare de alimentare cu apă și canalizare.	Reabilitarea apă L=1440 m. Nuceț Reabilit și ext.rețele canal L=2250 m Nuceț Reabilit stație de epurare-treapa biologică și terțiară Captare și izvoare Vîrtop Cond. aducătoare captia rezervor L=4700 m. Rezerv. de înmag. a apai 100 mc și 200 mc. Rețele de distribuție apă uzată L=8100 m. Rețele de pompe ape uzate Q=20 mc/h. Conducții refulare apă uzată Dn 160mm, L=600 m. Stație de epurare 400 mc ³ /zi	2016	2013	480	480	0	100	7344122,13	0	0,9935	-47737	-47737	0	0
109	1.8.5.	Centrala termică	Situat în incinta fostului S.P.G.C. Nuceț	1999	2013	360	156	204	43,333333	6500	8500	0,9935	-98	-42	-55	8445
110	1.8.6.	Rețele apa Nuceț	Situată în localitatea Nuceț	1999	2013	360	156	204	43,333333	6500	8500	0,9935	-98	-42	-55	8445
111	1.8.6.	Rețele apa Nuceț	Situată în localitatea Nuceț	1999	2013	360	156	204	43	9866,666667	13039,3333	0,9935	-150	-65	-85	12949
112	1.8.6.	Rețele de distribuție Băia și Băia Plai.	Situată în localitatea Nuceț	1995	2013	360	108	252	30	3600	8400	0,9935	-78	-23	-55	8345
113	1.8.6.	Rețele exterioare de apă	Situată în localitatea Nuceț	1986	2013	360	0	360	0	0	2500	0,9935	-18	0	-16	2484
114	1.8.8.	Clădire st. de pompe-stație epurare	Situată în incinta stației de epurare Nuceț.	1991	2013	360	60	300	17	83333,33333	416666,667	0,9935	-3250	-542	-2708	419583
115	1.8.13.	Decantor cu etaj primar	Situat în incinta stației de epurare Nuceț	1991	2013	480	180	300	37,5	450	750	0,9935	-8	-3	-5	745
116	1.8.13.	Decantor cu etaj primar	Situat în incinta stației de epurare Nuceț	1991	2013	480	180	300	37,5	450	750	0,9935	-8	-3	-5	745
117	1.8.13.	Decantor vertical	Situat în incinta stației de epurare Nuceț	1986	2013	480	120	360	25	3375	10125	0,9935	-88	-22	-66	10059
118	1.8.13.	Decantor vertical canalizare	Situată în incinta stației de epurare Nuceț	1999	2013	480	276	204	57,5	4600	3400	0,9935	-52	-30	-22	3378
119	1.8.10.	Platforme uscat ramol	Situată în incinta stației de epurare Nuceț	1986	2013	240	240	0	100	4000	0	0,9935	-26	-26	0	0
120	1.8.7.	Rețea canalizare	Situată în localitatea Nuceț	1987	2013	480	132	348	27,5	66,75	381,25	0,9935	-2	0	-1	180

ÎN NOMELE AUTORITĂȚII LOCALITĂȚII
 DE ÎNDRUMĂRI ȘI CONTROL
 AL ÎNCĂLZIRII ȘI AERULUI
 CONDICȚIONAT
 ÎN
 15 Iunie 2017
 V. Stăvilă
 Șeful Serviciului

121	1.8.7.	Rețele canalizare Nuceț	Situată în localitatea Nuceț	1987	2013	480	132	348	27,5	687,5	1812,5	0,9935	-16	-4	-12	1801
122	1.8.7.	Rețele canalizare Nuceț	Situată în localitatea Nuceț	1987	2013	480	132	348	27,5	825000	2175000	0,9935	-19500	-5363	-14138	2160863
123	1.8.7.	Rețele extensie de canalizare	Situată în localitatea Nuceț	1986	2013	480	120	360	25	625	1875	0,9935	-16	-4	-12	1863
124	1.8.15.	Separator de grașimi	Situat în incinta stației de epurare Nuceț	1991	2013	360	60	300	17	21666,66667	108333,3333	0,9935	-845	-141	-704	107629
125	1.3.7.2.	Trotuar asfalt turnat	Situat în incinta fostului S.P.G.C.	1999	2013	300	96	204	32	3200	6800	0,9935	-65	-21	-44	6756
126	1.6.2.	Sala de sport Nuceț	Situată în loc. Nuceț, str. Republicii 2A 150 locuri p.Lspectatori	2011	2013	600	540	60	90	2700000	300000	0,9935	-19500	-17550	-1950	298050
127	1.8.4.	Canalizare pluvială prin întubare	Sala de sport Nuceț	2011	2013	480	420	60	87,5	39375	56525	0,9935	-293	-256	-37	5588
128	1.8.15.	Racord apă și canal	Sala de sport Nuceț	2011	2013	360	300	60	83	51666,66667	103333,3333	0,9935	-403	-336	-67	10766
129	1.7.1.	Record electric	Sala de sport Nuceț	2011	2013	240	180	60	75	26250	8750	0,9935	-228	-171	-57	8693
130	1.1.2.	Garaj telecașun	Situată la Parția de schi Vartop, pt. gararea scaunelor, pe platforma de la Stația de plecare. Construit pe structură metalică (stâlpi și grinză metalici) și panouri tip sandwich.	2011	2013	240	180	60	75	502500	167500	0,9935	-4355	-3266	-1089	166411
131	1.1.2.1.	Construcție sistem biestier	Situată la Parția de schi Vartop, pt.evidență și contabilizarea urecșilor cu telescaunul	2011	2013	120	60	60	50	10500	10500	0,9935	-137	-68	-68	10432
132	1.1.3.	Post trafo	Situată la Parția de schi Vartop, pt.energie electrică.	2011	2013	600	540	60	90	20250	2250	0,9935	-146	-132	-15	2295
133	1.1.3.1.	Sosna acces metalică	Situată la Parția de schi Vartop. Asigură accesul pe platforma de plecare. Construită din metal galvanizat.	2011	2013	480	420	60	87,5	8750	1250	0,9935	-65	-57	-8	1242
134	1.1.3.2.	Zid de sprijin	Situată la Parția de schi Vartop. Const. din beton.Delimitază parcare inferioară de cea superioară	2011	2013	240	180	60	75	352500	117500	0,9935	-3055	-2291	-764	116736
135	1.1.5.2.	Parcare	Situată la Parția de schi Vartop, pe două nivele, învelită de balast și plăci cu balustrade metalice	2011	2013	228	168	60	74	206315,7895	73694,2105	0,9935	-1820	-1341	-479	73205
136	1.3.14.1.	Telescaun 4 locuri	Situat la Parția de schi Vartop. - 46 buc. scaune debrababile Parția de schi Vartop.	2011	2013	300	240	60	80	10000000	2500000	0,9935	-81250	-65000	-16250	2483750
137	1.3.7.1.	Amenajare teren Parția varianta	Corspunde variantei de coborâre pentru avansași. Le=540 m	2011	2013	240	180	60	75	71250	23750	0,9935	-618	-463	-154	23596
138	1.3.7.1.	Amenajari teren Parția Vartop	Corspunde părții de schi Le=2340 m	2011	2013	240	180	60	75	618750	206250	0,9935	-5363	-4022	-1341	204909
139	1.3.7.1.	Teren Parție de schi Vartop	Suprafața = 13,8728 ha	2007	2013	600	540	60	90	900000	100000	0,9935	-6500	-5850	-650	99350
140	1.7.1.3.	Clădire anexa Rețea distribuție joasă tensiune	Situată la Parția de schi Vartop.Rețea electrică subterană	2011	2013	120	60	60	50	132500	132500	0,9935	-1723	-861	-861	131639



142	1.7.1.2.	Iluminat parcare	Situată la Partia de schi Vîrtop. Asigură iluminatul la baza pitiei și parcare	2011	2013	480	420	60	88	280000	40000	0,9935	-2080	-1820	-260	39740
143	1.7.1.3.	Rețea distributie medie tensiune	Situată la Partia de schi Vîrtop, pe stâlpi de beton	2011	2013	120	60	60	50	3250	3250	0,9935	-42	-21	-21	3229
144	1.8.6.	Rețea distributie apă potabilă	Situată la Partia de schi Vîrtop. Rețea edilitară de apă potabilă îngropată. Alimentează clădirea aneală.	2011	2013	360	300	60	83	4833,333333	966,666667	0,9935	-38	-31	-6	960
145	1.8.7.	Rețea de canalizare apă uzată	Situată la Partia de schi Vîrtop. Rețea edilitară de canalizare a clădirii aneală	2011	2013	480	420	60	87,5	7700	1100	0,9935	-57	-50	-7	1083
146	1.6.8.	Clădire CUIPT	Nucet. P.T. terenului în suprafața de 1,288mp.	2015	2013	300	288	12	96	357218,5088	14884,1212	0,9935	-2419	-2322	-97	14787
147		Teren Baia	Situat pe nr. topo 378/1	2013	2013			0		3120	3120	0,9935	-20	0	-20	3100
148		Teren Baia	În suprafața de 990 mp. Situat pe nr. topo 974-265 mp din CF 42 Baia, Nr. topo 901=417mp, nr. topo=970=417 mp.	2011	2013			0		0	9900	0,9935	-64	0	-64	9836
149		Teren Nucet	În suprafața de 2207 mp. Situat în Nucet, ocupat de construcții BI.22, str. Chișului, nr. topo 624 din CF 370	2008	2013			0		0	23070	0,9935	-150	0	-150	22920
150		Teren Baia	În suprafața de 1,384 mp situat pe nr. Topo 905 din CF 1087 Baia Nucet	2015	2013			0		0	13840	0,9935	-90	0	-90	13750
151		Teren situat în Vîrtop	În suprafața de 150 mp situat pe nr. Topo 1002 din CF NR.42 Baia, Intravilan Nucet	2015	2013			0		0	1500	0,9935	-10	0	-10	1490
152		Teren cantonul Magura	În suprafața de 3,636 mp situat pe nr. Topo 923/6 din CF 111/6 Baia, intravilan Nucet	2011	2013			0		0	36560	0,9935	-238	0	-238	36322
153		Teren Baia	În suprafața de 3,528mp situat pe nr. Topo 136	2015	2013			0		0	35280	0,9935	-229	0	-229	35051

