



ROMÂNIA
JUDEȚUL BIHOR
PRIMĂRIA ORAȘULUI NUCET
Str.Republicii,Tel./fax: 0259/339422
Email: primaria.nucet@cjbihor.ro



AVIZAT,
SECRETAR,

PROIECT DE HOTĂRÂRE

privind modificarea si completarea inventarului bunurilor care apartin domeniului public al orasului Nucet

Avand in vedere:

- Expunerea de motive nr. 517/2017 a Primarului orasului Nucet,
 - Raportul de specialitate nr. 518/2017, intocmit de catre d-na Gramada Codruta, consilier superior in cadrul aparatului de specialitate al Primarului orasului Nucet si dl. Lazea Danut , viceprimar al orasului Nucet, prin care se propune aprobarea modificarii si a completarii domeniului public al orasului Nucet si totodata insusirea acestuia de catre Consiliul local,
 - Prevederile Legii nr. 213/1998, privind bunurile proprietatea publica si regimul juridic al acestora, art. 21. Alin. (1),
 - Raportul de avizare al comisiilor juridice si economico –financiare din cadrul Consiliului local al orașului Nucet,
- In temeiul art. 36, alin. (2), lit. „c”, art. 45, alin. (3) si art. 115, alin. (1), lit. „b” din Legea nr. 215/2001, privind administratia publica locala,
Consiliul local al orasului Nucet,

HOTARASTE:

Art.1. Se aproba modificarile inventarului bunurilor care apartin domeniului public al orasului Nucet, conform Anexei nr. 1 care face parte din prezenta hotarare.

Art.2. Se aproba completarile inventarului bunurilor care apartin domeniului public al orasului Nucet, conform Anexei 2, care face parte din prezenta hotarare.

Art.3. Se aproba scoaterea bunurilor din domeniul public al orasului Nucet conform Anexei nr.3, care face parte din prezenta hotarare.

Art.4. Insusirea de catre Consiliul local al orasului Nucet a bunurilor care alcatuiesc inventarul domeniului public al orasului Nucet.

Art.5. Cu ducere la indeplinire a prezentei hotarari se incredinteaza comisia de inventariere a bunurilor domeniului public al orasului Nucet.

Art.6. Prezenta hotarare se comunica cu:

- Primarul orasului Nucet;
- Comisia de inventariere a bunurilor care alcatuiesc domeniul public al orasului Nucet;
- Dosar;
- Fisier;
- Consiliul Judetean Bihor;
- Institutia Prefectului –Judetul Bihor.

PRIMAR,
Tuduce Mircea –Adrian





Nr.517/21.02.2017

EXPUNERE DE MOTIVE
privind modificarea si completarea inventarului bunurilor care apartin
domeniului public al orasului Nucet

Avand in vedere prevederile Legii nr.213/1998 privind bunurile proprietate publica, cu modificarile si completarile ulterioare, potrivit art. 21, alin.1) inventarul bunurilor care alcatuiesc domeniul public al unitatilor administrativ teritoriale se intocmeste, dupa caz, de comisii special constituite conduse de primari.

In acest sens a fost numita comisia de inventariere potrivit Dispozitiei nr.30/31 august 2016.

Prin H.G. nr.970/2002 privind atestarea domeniului public al judetului Bihor precum si al municipiilor, oraselor si comunelor din judetul Bihor-Anexa nr.7 s-a atestat apartenenta la domeniul public al orasului a bunurilor cuprinse in inventar. In perioada 2002-2016 inventarul bunurilor din domeniul public nu a mai fost actualizat dar in aceasta perioada au intervenit o serie de modificari asupra bunurilor, respectiv:

- actualizarea valorilor de intrare a bunurilor ca urmare a reevaluarilor realizate in aceasta perioada si a denominarii leului din 01.07.2005.
- majorarea valorilor de inventar a bunurilor ca urmare a investitiilor efectuate la acestea
- evaluarea bunurilor fara valoare conform O.G. 81/2003.
- intrari/iesiri de bunuri.

Comisia de inventariere a procedat la inventarierea domeniului public al orasului Nucet, rezultatele inventarierii fiind prezentate in Anexele nr.1, 2 si 3 astfel:

- Anexa nr.1 cuprinde modificari la inventarul bunurilor care apartin domeniului public al orasului Nucet.
- Anexa nr. 2 cuprinde completari la inventarul bunurilor care apartin domeniului public al orasului Nucet.
- Anexa nr.3 cuprinde iesiri din inventarul bunurilor care apartin domeniului public al orasului Nucet.

Avand in vedere cele prezentate mai sus si in conformitate cu:

- Legea nr.213/1998 privind proprietatea publica si regimul juridic al acesteia
- H.G. nr.548/1999 privind aprobarea normelor tehnice pentru intocmirea inventarului bunurilor care alcatuiesc domeniul public al comunelor, oraselor, municipiilor si judetelor, propun Consiliului local al orasului Nucet adoptarea unei hotarari privind:
- Aprobarea Anexei nr.1 care cuprinde modificari la inventarul bunurilor care apartin domeniului public al orasului Nucet.






ROMÂNIA
JUDEȚUL BIHOR
PRIMARIA ORASULUI NUCET
Str.Republicii,nr.8,Tel./fax: 0259/339422
Email: primaria.nucet@cjbihor.



- Aprobarea Anexei nr.2 care cuprinde completari la inventarul bunurilor care apartin domeniului public al orasului Nucet.
- Aprobarea Anexei nr. 3 care cuprinde iesiri din inventarul bunurilor care apartin domeniului public al orasului Nucet.
- Insusirea de catre Consiliul local al orasului Nucet a bunurilor care fac parte din domeniul public al orasului Nucet.

Primar,
Tuduce Mircea Adrian



Nucet,21/02/2017/contabilitateTMA./PBD/Adresă /2ex.





Nr.518/21.02.2017

RAPORT

privind modificarea si completarea inventarului bunurilor care apartin
domeniului public al orasului Nucet

Avand in vedere Expunerea de motive a domnului primar al orasului Nucet nr.517/21.02.2017 privind modificarea si completarea inventarului bunurilor care apartin domeniului public al orasului Nucet

Avand in vedere prevederile Legii nr.213/1998 privind bunurile proprietate publica, cu modificarile si completarile ulterioare, potrivit art. 21, alin.1) inventarul bunurilor care alcatuiesc domeniul public al unitatilor administrativ teritoriale se intocmeste, dupa caz, de comisii special constituite conduse de primari.

In acest sens a fost numita comisia de inventariere potrivit Dispozitiei domnului primar nr.30/31 august 2016.

Prin H.G. nr.970/2002 privind atestarea domeniului public al judetului Bihor precum si al municipiilor, oraselor si comunelor din judetul Bihor-Anexa nr.7 s-a atestat apartenenta la domeniul public al orasului a bunurilor cuprinse in inventar. In perioada 2002-2016 inventarul bunurilor din domeniul public nu a mai fost actualizat dar in aceasta perioada au intervenit o serie de modificari asupra bunurilor, respectiv:

- actualizarea valorilor de intrare a bunurilor ca urmare a reevaluarilor realizate in aceasta perioada si a denominarii leului din 01.07.2005.
- majorarea valorilor de inventar a bunurilor ca urmare a investitiilor efectuate la acestea
- evaluarea bunurilor fara valoare conform O.G. 81/2003.
- intrari/iesiri de bunuri.

Comisia de inventariere a procedat la inventarierea domeniului public al orasului Nucet, rezultatele inventarierii fiind prezentate in Anexele nr.1, 2 si 3 astfel:

- Anexa nr.1 cuprinde modificari la inventarul bunurilor care apartin domeniului public al orasului Nucet.
- Anexa nr. 2 cuprinde completari la inventarul bunurilor care apartin domeniului public al orasului Nucet.
- Anexa nr.3 cuprinde iesiri din inventarul bunurilor care apartin domeniului public al orasului Nucet.

Deasemenea prin Decizia nr.25/2016 a Curtii de Conturi a fost trasata sarcina privind inventarierea domeniului public al orasului si atestarea acestuia prin Hotarare de Guvern.

Avand in vedere cele prezentate mai sus si in conformitate cu:

Nucet,21/02/2017/contabilitateTMA./PBD/Adresa /2ex.





ROMÂNIA
JUDEȚUL BIHOR
PRIMARIA ORASULUI NUCET
Str.Republicii,nr.8,Tel./fax: 0259/339422
Email: primaria.nucet@cjbihor.



- Legea nr.213/1998 privind proprietatea publica si regimul juridic al acesteia
- H.G. nr.548/1999 privind aprobarea normelor tehnice pentru intocmirea inventarului bunurilor care alcatuiesc domeniul public al comunelor, oraselor, municipiilor si judetelor, propunem Consiliului local al orasului Nucet adoptarea unei hotarari privind:
- Aprobarea Anexei nr.1 care cuprinde modificari la inventarul bunurilor care apartin domeniului public al orasului Nucet.
- Aprobarea Anexei nr.2 care cuprinde completari la inventarul bunurilor care apartin domeniului public al orasului Nucet.
- Aprobarea Anexei nr. 3 care cuprinde iesiri din inventarul bunurilor care apartin domeniului public al orasului Nucet.
- Insusirea de catre Consiliul local al orasului Nucet a bunurilor care fac parte din domeniul public al orasului Nucet.

Viceprimar,
Lazea Danut

Consilier,
Gramada Codruta



JUDEȚUL BIHOR
CONSILIUL LOCAL NUCET

Vizate:
PRIMAR:
Tuduce Mircea Adrian

ANEXA nr. 1
LA HOTĂRÂREA CONSILIULUI LOCAL NUCET NR. ____ DIN ____

MODIFICĂRI LA INVENTARUL BUNURILOR CARE APARTIN DOMENIULUI PUBLIC AL ORASULUI NUCET

Nr. crt.	Codul de clasificare	Denumirea bunului	Elemente de identificare	Anul dobândirii sau după caz darii în folosință	Valoare de inventar	Situația juridică actuală
0	1	2	3	4	5	6
1.	1.3.7.2.	Str.Republicii L=1.237 m l=5.50 m S=6.804 mp	-Oras-Centru -Strabate orasul de la E la V si apoi cotește spre N	1956	34.020,00	HCL nr.81din 1999.
2.	1.3.7.2.	Str. Crisului L=1.110 m S=6.105 mp l=5,50 m	-Oras -Este situata la S de str. Republicii fiind paralela cu aceasta .	1956	30.525,00	HCL nr.81din 1999
3.	1.3.7.2.	Str. Magurei L=1.135 m S=6.243 mp l=5,50m	-Oras - Situată în partea de S a orasului , strabate orasul de la E la V .	1956	31.215,00	HCL nr.81din 1999
4.	1.3.7.2.	Str. Mihai Eminescu-Reabilitata L=560 m l=5,50 m S=3.080 mp	-Oras - Se afla în partea de N a orasului și- strabate de la E la V	1956	95.400,00	HCL nr.81din 1999
5.	1.3.7.2.	Str. Brindusei L=553 m l=5,50 m S=3.041 mp	-Oras - Este paralela cu str. M. Eminescu și se afla la S de aceasta, continua str. Republicii de la coțitura spre N.	1956	15.205,00	HCL nr.81din 1999

6.	1.3.7.2.	Str.Fruntașilor L=455 m l=5,50 m. S=2.503 mp	-Oras -Continua str.Crisului , este paralela cu str. Brandusei și str.M. Eminescu, apoi cotește spre N, perpendicular pe capatul din V a străzilor mai sus menționate .	1956	12.515,00	HCL nr.81din 1999
7.	1.3.7.2.	Str.Pescarusului L=100 m l=5,50 m S=550 mp	-Oras -Situata in S-V orasului se ramifica de la intersecția străzii Crisului, str.Fruntașilor, pînă la poarta Spitalului de Psihiatrie Nuceț.	1956	2.750,00	.HCL nr.81 din 1999
8.	1.3.7.2.	Aleea Parcul Tineretului. L= 110 m. l=3,30 m S=363 mp.	-Oras -Este situata in N orasului , face legatura si de la N-S între str. Republicii și DN 75.	1956	1.815,00	HCL nr.81 din 1999
9.	1.3.7.2.	Str. Scolii. L=915 m. l=4,50 m. S=4.118 mp.	-Situata in N loc. Baita se ramifica din DN 75, din fata brutariei . -Strabate localitatea de la E-V.	1956	12.534,00	HCL nr.81din 1999
10.	1.3.7.1.	Str. Secundara L=2.000 m l=4,5 m. S=7.000 mp.	-Situata in loc.Baita, langa riul Baita. - Strabate localitatea de la E la V.	1956	21.000,00	HCL nr.81din 1999
11.	1.3.7.1.	Str. Bisericii L=500 m. l=5,5 m S=1.750 mp.	-Situata in S loc. Baita. -Strabate localitatea de la S la N.	1956	5.250,00	HCL nr.81din 1999
12.	1.3.7.2.	-Drum comunal Baita-Baita Plai-Modernizat L1=3.000 m l=5,50 m. S1=16.500 mp.	-Face legatura între loc. Baita-Baita Plai -Se ramifica cu DN 75, de la Km 12 langa fam. Andrau Gians, Baita nr.152.	1956	1.533.000,00	HCL nr.81din 1999

13.	1.3.7.2.	Trotuare Nucet și teren aferent. S=8,032,5 mp. L=5,950 m. l=1,35 m.	-Situat de-a lungul strazilor Republicii, Crisului, M.Eminescu, Brindusei, Fruntasilor, Aleea P.Tineretului.	1956	7.500,00	HCL nr.81 din 1999
14.	1.3.7.2.	Trotuare Baita și teren aferent. S=3.502 mp. L=2,918 m. l=1,20 m.	-Situat de-a lungul DN 75 în loc.Baita și pe strada Scolii.	1956	5.000,00	HCL nr.81 din 1999
15.	1.3.17.2.	Pod. 16/8,30 m.	-Situat în orasul Nucet str.Republicii la intrarea dinspre loc.Finate, învecinat cu cantina taberei.	1956	20.000,00	HCL nr.81 din 1999
16.	1.3.17.2.	Podet 2/10 m.	-Situat pe str.M.Eminescu, paralel cu str.Republicii.	1998	10.000,00	HCL nr.81 din 1999
17.	1.3.17.2.	Pod. 16,00/8,30 m.	-Situat în oras pe str. Republicii langa fosta Coloana ITA, la iesirea din Nucet spre loc.Baita	1956	20.000,00	HCL nr.81 din 1999
18.	1.3.17.2.	Pod 18,00/3,00 m.	-Oras Aleea P.Tineretului.	1956	10.000,00	HCL nr.81 din 1999
19.	1.3.17.2.	Pod. 13,00/4,00 m.	-Situat în loc. Baita, pe raul Baita, langa fam. Blaga Ilie, nr.111 și Fam Gaita Remus, nr.110.	1998	25.000,00	HCL nr.81 din 1999
20.	1.3.17.2.	Pod. 10,00/4,50 m.	-Situat în loc. Baita, pe raul Baita,, langa fam. Cuida Iancu, nr.30.	1970	10.000,00	HCL nr.81 din 1999
21.	1.3.17.2.	Pod. 11,00/4,00 m.	-Situat în loc. Baita pe raul Baita, langa fam. Tomuta Gheorghe, nr.12 și fam.Aron Mihai nr11	1968	8.000,00	HCL nr.81 din 1999

22.	1.3.17.2.	Pod 8,50/7,00 m.	-Situat la iesirea din loc.Baita, la intersecția cu drumul spre Baita Plai, langa fam. Andrau Gianiș,nr.152 si fam.Olah Iosif, nr.150.	1956	9.000,00	HCL nr.81 din 1999
23.	1.3.17.1.	Pasarela. 10,00/1,00 m.	-Situata in centrul loc. Baita peste raul Baita in fata casei fam. Lup Teofil nr.38.	1970.	3.000,00	HCL nr.81 din 1999
24.	1.3.17.1.	Pasarela. 1,50/10,00 m.	-Situata in loc. Baita, peste raul Baita, in spatele Scolii.	1968	3.500,00	HCL nr.81 din 1999
25.	1.3.17.2.	Pod. 18,00/8,30 m.	-Situat in centrul loc. Baita, pe raul Baita, langa fam.Kapros Stela nr. 41 si brutarie.	1956	20.000,00	HCL nr.81 din 1999
26.	1.3.17.2.	Podet. 9,00/3,00 m.	-Situat pe str.secundara in fata casei Kapros Stela, nr.41.		4.000,00	HCL nr.81 din 1999
27.	1.3.17.2.	Podet. 5,00/2,00 m.	-Situat langa DN 75 intre fam. Cristea Simion ,nr. 60 si Biserica Romano-Catolica.		2.000,00	HCL nr.81 din 1999
28.	1.3.17.2.	Podet. 5,00/8,30 m.	-Situat pe DN 75, intre fam. Cristea Simion, nr 60 si Istoc Gheorghie ,nr 132.	1956	6.000,00	HCL nr.81 din 1999
29.	1.3.17.2	Podet. 2,00/8,50 m.	-Situat pe DN 75 ,langa Caminul Cultural Baita si fam. Droanca Nicolae, nr. 120.	1956	2.000,00	HCL nr.81 din 1999
30.	1.3.17.2.	Podet. 2,50/5,00 m.	-Situat pe str secundara langa fam.Negrea,nr. 116 si fam.Micle, nr 101		2.000,00	HCL nr.81 din 1999
31.	1.3.17.2.	Pod. 19,50/8,50 m.	-Situat pe DN 75 la intersecția cu str. Scolii ,spre Baita Plai, langa fam Ghelbert Alexandru, nr.117 si fam. Micle Mihai,nr.101.		7.500,00	HCL nr.81 din 1999

32.	1.3.17.2.	Podet. 14,00/7,00 m.	-Situat linga podul de la poz.31, avand aceleasi vecinatatii.	15.000,00	HCL nr.81 din 1999
33.	1.3.17.2.	Podet. 2,50/5,00 m.	-Situat pe str. Scoilii, langa podul de la poz 31	12.000,00	HCL nr.81 din 1999
34.	1.3.17.2.	Podete - 2 - 6,00/2,50 m.	-Situat pe drumul Baita - Baita Plai intre Canton si Flotatia Baita Plai.	8.000,00	HCL nr.81 din 1999
35.	1.3.17.2.	Podet. 7,00/7,00 m.	-Situat in imediata apropiere de intersectia spre Flotatie si fam. Govor.	5.000,00	HCL nr.81 din 1999
36.	1.3.17.2.	Podet. 2,50/7,00 m.	-Situat pe str. Scoilii langa fam. Petrusse Teodor, nr.138 si fam. Marc Gabriel nr.173.	2.500,00	HCL nr.81 din 1999
37.	1.3.17.2.	Podet. 2,50/6,00 m.	-Situat pe str. Scoilii, in loc. Baita,langa fam. Pasca Nicolae.	1.300,00	HCL nr.81 din 1999
38.	1.3.17.2.	Podet. 4,00/2,00 m.	-Situat in loc. Baita,pe str. Bisericii langa fam. Pasca Ioan.	5.000,00	HCL nr.81 din 1999
39.	1.3.17.2.	Pasarela. 15,00/5,50 m.	-Situata in loc. Baita Plai peste raul Baita, langa Statia de epurare si Cantonul Ocolului Silvic Vascau.	10.000,00	HCL nr.81 din 1999
40.	1.3.17.2.	Podet 3,50/7,00 m.	-Situat in loc Baita Plai langa fosta bisulfura.	3.500,00	HCL nr.81 din 1999
41.	1.4.2.2.	Diguri.	-Situat de-a lungul raului Baita,pe ambele maluri din Baita Plai la Nucet.	70.000,00	HCL nr.81 din 1999
42.	1.8.3.	Caplare izvor apa potabila si Teren aferent, in suprafata de 300 mp, situat pe nr.. SC=11,25 mp.	-Situata la Izvorul Crisului. Vecinatati; O.S. Vascau, Cariera de Piatra si E.M. Baita. Topo. 997	5.000,00	HCL nr.81 din 1999

43.	1.8.6.	Conducte de aductiune, retele de distributie a apei potabile in lungime de 14 km, cu teren aferent in suprafata de 14.000 mp.	-Conducta de aductiune de la Izvorul Crisului la Baita Plai, Baita si Nucet ,respectiv retea de distributie a apei in aceste localitati.	1956	200.000,00	HCL nr.81 din 1999
44.	1.8.11.	Rezervor pentru inmagazinarea apei si teren aferent in suprafata de 1.200 mp. AC=32 mp.	-Sitat in oras str. Magurei. Vecinatati: O.S. Vascau, fam. Avram Ionel si Matei Ionel. Nr.top.-629/2.	1956	18.000,00	HCL nr.81 din 1999
45.	1.8.7.	Conducte pentru canalizare, in lungime de 7,131 km si teren aferent in suprafata de 7.131 mp.	-Sitat in orasul Nucet si loc. Baita Plai.	1956	4.500,00	HCL nr.81 din 1999
46.	1.8.8.	Statia de epurare Nucet si teren aferent in suprafata de 3.840 mp, SC=185,92 mp. SC=185,92 mp.	-Situata in V orasului, spre satul Finate,langa decantorul E.M.Baita.	1956	90.000,00	HCL nr.81 din 1999
47.	1.8.8.	Densipator orizontal, separator de grasime, separator vertical , platforma pentru uscare, decantor cu etaj	-Situata in incinta statiei de epurare Nucet.	1956	2.500,00	HCL nr.81 din 1999
48.	1.8.8.	Statia de decantare Baita Plai , cu teren aferent in suprafata de 1.840 mp, SC= 59 mp.	-Situata in loc. Baita Plai langa Cantonul O. S. Vascau.	1956	5.000,00	HCL nr.81 din 1999

49.	1.8.10.	Pat de uscare namol , decantor vertical-canalizare (2 buc). Conductia canalizare fara presiune.	-Situata in incinta statiei de epurare Baia Plai.	1956	6.000,00	HCL nr.81 din 1999
50.	1.2.10.	Cladire sera Nucet cu teren aferent, in suprafata de 2.389 mp. SC=SD=213mp	-Situata in Nucet, str.Republicii, nr.12, langa sediul SPGC Nucet. Nr top-618, 619	1975	3.500,00	HCL nr.81 din 1999
51.	1.8.4.	Canal termic cu o lungime de 200 ml si teren aferent in suprafata de 200 mp.	-Face legatura intre Centrala Termica a S.P.G.C. Nucet si sera de flori, paralel cu str. Republicii.	1975	8.000,00	HCL nr.81 din 1999
52.	1.8.8.	Pavilion de exp statie de epurare Nucet si cladire st.pompe , filtru tehn. si biologic .	Situata in incinta statiei de epurare Nucet .	1956	120.000,00	HCL nr.81 din 1999
53.	1.6.4.	Cladire administrativa cu subsol pentru centrala termica cu teren aferent, in suprafata de 4508 mp. SC=235,20 mp SD=438,90 mp	-Situata in orasul Nucet, str.Republicii, Nr.10. Nr top,-procent din: 614, 615, 616, 617, 626/2, 627	1956	55.000,00	HCL nr.81 din 1999
54.	1.6.5.	Centrala termica cu instalatii si retele termice cu teren aferent.	-Situata in subsolul cladirii de la pozitia 53.	1956	32.000,00	HCL nr.81 din 1999
55.	1.7.2.3.	Instalatie electrica.	-Situata in incinta Centralei termice Nucet	1956	500,00	HCL nr.81 din 1999
56.	1.8.7.	Canal colector, cu o lungime de 2 km.	-Situat in Baia Plai spre Molidden.	1963	7.000,00	HCL nr.81 din 1999
57.	1.8.4.	Retea apa-canal zona Parcul Tineretului, in lungime de 500 ml.	-Situata in Nucet, zona P.Tineretului ,pe langa DN 75.	1998	85.000,00	HCL nr.81 din 1999







58.	1.8.7.	Reabilitare canal colector-Statie de epurare Nucet, cu o lungime de 1.200 ml.	-Oras-prelungire dinspre str. M.Eminescu pina la statia de epurare Nucet	1998	90.000,00	HCL nr.81din 1999
61.	1.5.12.	Piata Nucet cu tarabe-acoperite, cu teren aferent in suprafata de 840 mp.,	-Situata in oras Nucet intre str. Republicii si str.Crisului , dotata cu 2 mese a cate 10 m lungime situata pe nr. Topo. 620.	1996	2.200,00	HCL nr.81din 1999
62.	1.5.12.	Piata Baia, cu teren aferent in suprafata de 80 mp	-Situata in centrul loc. Baia, langa brutarie, situata pe nr. Topo. 367..	1999	3.500,00	HCL nr.81din 1999
63.	1.6.2.	Parc cu cisterna Publica. S = 2760 mp.,	-Situat in centrul orasului, in fata Casei de Cultura, intre strada Republicii si str.Crisului.	1963	22.080,00	HCL nr.81din 1999
64.	1.6.3.2.	Zona verde, in suprafata de 2.400 mp.,	nr.topo.- procent din: 607, 608, 609, 611.			
			-Situata intre str.Republicii, raul Baia si Primarie, imprejmuita cu gardulet din prefabricate beton.		13.800,00	HCL nr.81din 1999
			situata pe nr. Topo.- procent din: 605, 607, 608, 609.			
65.	1.6.3.2.	Zona verde, in suprafata de 4.269 mp.,	-Situata in zona Parcul Tineretului intre DN 75 si raul Baia.		14.345,00	HCL nr.81din 1999
			situata pe nr. Topo. – procent din 684/34.			
66.	1.6.3.2.	Zona verde, imprejmuita cu gard metalic, in suprafata de 1575 mp.,	-Situata in Nucet, str.Republicii in fata blocurilor 29, 31, 33.	1998-1999	7.000,00	HCL nr.81din 1999
			situata pe nr. Topo. – procent din: 627, 626/2, 619/2.			
67.	1.6.3.2.	Zona verde, imprejmuita cu gard metalic, in suprafata de 40 mp	-Situata in centrul loc. Baia.	1999	12.112,00	HCL nr.81din 1999
68.	1.6.2.1.	Strand cu teren aferent, in suprafata de 5.538 mp, reabilitat	-Situat in partea de E a orasului, intre str.Crisului si str.Republicii., situat pe nr. Topo.578, 579, 582, 583/11,	1974	175.000,00	HCL nr.81din 1999

69.	1.3.7.	Parcare cu 15 locuri, in suprafata de 230 mp,	-Situata in Nucet str.Republicii in fata Primariei situata pe nr. Topo 611..	1956	1.610,00	HCL nr.81din 1999
70.	1.3.7.	Parcare in suprafata de 780 mp,	-Situata in oras Nucet str.Republicii in fata blocului nr.37 situata pe nr. Topo. 618.	1999	5.850,00	HCL nr.81din 1999
71.	1.3.7.	Parcare, in suprafata de 200 mp,	-Situata in centrul Baitei langa brutarie. situata pe nr. Topo.367.	1999	1.500,00	HCL nr.81din 1999
72.	1.6.3.1.	Teren de joaca pentru copii, in suprafata de 10.880 mp,	-Situat in Nucet intre str. Republicii si raul Baita la E de Casa de Reabilitare Cristiane. situat pe nr. Topo. 595.	1972	54.400,00	HCL nr.81din 1999
74	1.6.3.1.	Teren de joaca in suprafata de 8.120 mp,	-Situat in partea de E a orasului de la Strand inspre loc. Baita. situat pe nr. Topo. – procent din: 569, 570, 571.	1975	40.600,00	HCL nr.81din 1999
75	1.6.2.	Teren de joaca in suprafata de 1000 mp,	-Situat in Baita, intre DN 75 si raul Baita, respectiv Caminul Cultural si fam. Bortos Horia situat pe nr. Topo. – procent din 17	1999	5.000,00	HCL nr.81din 1999
76.	1.6.4.	Cladire Primarie cu teren aferent, in suprafata de 2.210 mp, Reabilitata SC=304,19 mp. SD=608,38 mp.	-Situata in orasul Nucet pe str. Republicii, nr.8 situata pe nr. Topo.605, 606, 607.	1956	550.500,00	HCL nr.81din 1999
77.	1.1.2.	Sopron, magazine atelier cu teren aferent, SC= 170 mp.	-Situare in curtea Primariei.	1994	2.500,00	HCL nr.81din 1999

78.	1.6.2.	Casa de Cultura Nucet si Biblioteca cu teren aferent, in suprafata de 2.880- mp, Reabilitata SC=823 mp.din care Biblioteca ocupa 78,61 mp SD=383 mp.	-Situata in Nucet, str. Crisului. Vecinatati : Gradinita, Caminul de copii, parcul central, cimitirul ortodox. Situate pe nr. Topo. 606/2, 629.	1956	1.970.000,00	HCL nr.81 din 1999
79	1.6.2.	Camion Cultural Baita cu constructii anexe si teren aferent, in suprafata de 750 mp,	-Situat in Baita intre DN 75 si rauul Baita langa fann. Dronca Nicolae, nr.120. situat pe nr. Topo. 16.	1956	163.500,00	HCL nr.81 din 1999
82.	-	Carieta piatra, in suprafata de 2000 mp,	-Situata pe drumul Baita Plai,captare Izvorul Crisului. situata pe nr. Topo. 997.	-	30.000,00	HCL nr.81 din 1999
83.	1.6.2.	Izvor pentru Agrement, cu teren aferent in suprafata de 2.640 mp,	-Situat in Nucet, zona P Tineretului, langa Casute Campyng si Terasa Nucet. situat pe nr. Topo. Procent din 684.	-	31.680,00	HCL nr.81 din 1999
84	1.6.2.	Scola cu cls.I-VIII Nucet, Magazine,atelier si teren aferent, Reabilitata SC= 1286 mp. S teren=3.509 mp S total=4550 mp	Situata pe str.Crisului situat pe nr. Topo. Procent din: 603, 604, 605, 606.	1956	1.510.000,00	HCL nr. 62 /2001
85.	1.6.2.	Gradinita cu program normal Nucet si teren aferent, in suprafata de 1.474 mp, SC=290mp	Situata pe str.Crisului langa Scoala cu clasele I-VIII situat pe nr. Topo. Procent din 603, 604.	1956	35.000,00	HCL nr. 62 /2001
86.	1.6.2.	Gradinita NU CET (camin)si teren aferent, in suprafata de 3.072 mp,. SC=464 mp	Situata pe str.Crisului langa Casa de Cultura situat pe nr topo. Procent din : 629, 630, 633	1982	230.000,00	HCL nr. 62 /2001

88.	1.6.2.	Scoala cu clasele I-IV BAITA si teren aferent, in suprafata de 2.600 mp., SC=320mp	Situata in Loc.Baita ,pe str.Bisericii langa fam.Petruse Vasile nr.140 situat pe nr. Topo. 349, 350	1890	50.000,00	HCL nr. 62 / 2001
89.	1.6.2.	Dispensar medical, cladire si teren aferent, in suprafata de 700 mp, SC = SD = 363,6 mp	Situat pe Str. Republicii, situat pe nr. Topo. Procent din 605, 606/2.	1975	100.000,00	HCL nr. 62 / 2001
90.	1.6.2.	Cresa de copii, situata in cladirea dispensarului, fundatie din beton, cu pereti din caramida, sarpanata din lemn, acoperis cu tigla, se invecineaza cu scoala.	Situat pe Str. Republicii, situat pe nr. Topo. Procent din 605, 606/2.	1975	100.000,00	HCL nr. 62 / 2001
91.	5.2.8.1.	Padure comunală S=589,14Ha ,:	situata pe nr. Topo: 487/2, 551, 599/2, 600/2, 658, 829, 830, 831, 832/1, 832/2, 888, 825/2, 889, 890, 892/1, 892/2, 898, 900, 902, 903, 904, 907, 908, 911, 927, 925/1, 925/2, 1047, 1059, 1061	2001	883.710,00	HCL nr. 62 / 2001
		TOTAL			8.849.916,00	

**COMISIA SPECIALĂ PENTRU ÎNTOCMIREA INVENTARULUI BUNURILOR
CARE ALCĂTUESC DOMENIUL PUBLIC AL ORASULUI NUCET**

Comisia de inventariere: Tuduce Mircea Adrian, primar-presedinte
Tira Anca Mihaela, secretar-sectretar comisie 
Lazea Danut, viceprimar-membru 
Jurca Paul Eugen, inspector-membru 
Bura Elena, consilier-membru 
Gramada Codruta, consilier-membru 
Popa Marioara, referent-membru 

ANEXA nr. 2
LA HOTĂRÂREA CONSILIULUI LOCAL NUCET NR. _____ DIN _____

VIZAT
PRIMAR
Tuduce Mircea Adrian

COMPLETĂRI LA INVENTARUL BUNURILOR CARE APARTIN DOMENIULUI PUBLIC AL ORASULUI NUCET

Nr. crt.	Cod de clasificare	Denumirea bunului	Elemente de identificare	Anul dobândirii sau după caz dării în folosință	Valoare de inventar	Situația juridică actuală
92	1.8.10.	Teren Stație Epurare Nucet	În suprafață de 1.288 mp. Situat pe nr.top.808/2-809/7=648 mp înscris sub B1-CF-746 Fânate. Situat pe nr.top.808/1-809/5 =640 mp înscris sub B1-CF-745 Fânate.	2007	46.080,00	Contract vânzare cumparare nr.1145 , 1146/11.06.2007
93		Teren Baia	Situat în loc.Baia, în vecinătatea A.A.Ep.Nic.Popoviciu	2013	4.200,00	HCL.36/26.06.2013
94	1.3.1.	Garaj Primarie	Situat în curtea primariei. Construit din cărămidă pe fundație de beton , acoperit cu plăci ondulate de azbociment.	1999	4.600,00	Construit în regie proprie cu Convenție civilă
95	1.3.12.	Zid de sprijin	60ml. Situat lângă podul de intrare în or.Nucet dinspre Baia.	1998	20.000,00	Proces verbal nr.1/252/12.03.1998
96	1.6.3.2.	Zid sprijin scoala Baia	Construit din elemente prefabricate.	1970	8.000,00	Proces verbal
97	1.1.3.2.	Zid sprijin strada scolii Baia	Construit din beton B200, prevăzut cu rigolă și trotuar L=80 ml. Vis a vis de Biserica Ortodoxa , în spatele grădini fam. Boie Vasile	2013	57.500,00	Proces verbal recepție 373/02.2013
98	1.6.3.1	Adapost și împrejmuire Parcul Tinerețului	Situat în zona Parcul Tinerețului , bl.I-VIII. Compus din 2 adaposturi de mat.plastic și gard mat.lemnos L=210 m.	2010	25.000,00	Proces verbal 1745/16.07.2010

99	1.6.3.1	Amenajare parc Tinereului	Situat pe malul crişului în zona Parcul Tinereului bl.I-IV. Parc amenajat pentru copii cu elemente de lemn	2008	17.000,00	Proces verbal 1764/29.07.2008
100	1.4.2.2.	Dig Podul Nucet	Construit din piatră și beton	1996	3.000,00	
101	1.3.7.	Alei bloc 18,20,22 str.Crişului	Construite din beton	1996	8.000,00	
102	1.8.6.	Reabilitare alimentare cu apa Baia	Situată în localitatea Băița L=4 000 m. rețea	2007	420.000,00	Proces verbal nr.854/30.04.2016
103	1.8.7.	Canalizare menajera Baia	Situată în localitatea Băița L= 5 582 m	2008	800.000,00	Proces verbal nr.2556/30.10.2008
104	1.4.2.2.	Rigola str.Eminescu	Situată între str.Brândușei ,Crişului și M.Eminescu. Construită din piatră brută și mortar	1999	1.500,00	Construit în regie proprie cu Convenție civilă nr.869/1999
105	1.4.2.2.	Rigola, str.Crişului	Situată în str.Crişului. Construită din piatră brută ,mortar și dale de beton.	1999	2.200,00	Construit în regie proprie cu Convenție civilă nr.1448/1999
106	1.8.8.	Statie de tratare apa potabila Baia si Nucet	Situată în localitatea Băița Plai. Compușă din stație tratare , stație clorinare și rezervor înmagazinare.	2016	703.498,94	Proces verbal nr.1709/17.06.2016
107	1.3.7.2.	Drum acces la Parția de schi Vartop Modernizat	Situat în satul de Vacanță Vîrtop :Face legătura între DN 75 și Pârția de schi Vîrtop. Asfaltat cu trotuare și rigole pt.apa pluvial	2016	1.063.853,28	Proces verbal nr.1611/08.06.2016
108	1.8.13.	Lucrari prioritare de alimentare cu apa si canalizare	Conducte , instalații, captari apă și bazine înmagazinare apă potabilă și canalizare Satul de Vacanță Vîrtop și reabilitare Nucet. Reabilit.retea apă L=1440 m. Nucet Reabilit.si ext.rețele canal L=2250 m Nucet Reabilit.stație de epurare-treapa biologică și terfiara 600mc/zi Nucet Captare 9 izvoare Vîrtop Cond.aduc.de la capt.la rezerv.L=4700 m. Rezerv.de inmag.a apei 100 mc și 200 mc. Rețele de distrib.a apei L=8000 m. Rețele de colect.apă uzată L=8100 m. Stație pompe ape uzate Q=20 mc/h. Conductă refluxare apă uzată Dn 160mm, L=600	2016	7.344.122,13	Proces verbal nr.1653/10.06.2016
109	1.6.5.	Centrala termica	Statie de epurare 400 mc/zi. Situat în incinta fostului S.P.G.C. Nucet	1999	15.000,00	Domeniu public

110	1.8.6.	Rețelele apa Nucet	Situate în localitatea Nucet	1999	15.000,00	Domeniu public
111	1.8.6.	Rețelele apa Nucet	Situate în localitatea Nucet	1999	23.000,00	Domeniu public
112	1.8.6.	Rețele de distribuție	Situate în localitatea Nucet ,Băița și Băița Plai	1995	12.000,00	Domeniu public
113	1.8.6.	Rețele exterioare de apa	Situate în localitatea Nucet	1986	2.500,00	Domeniu public
114	1.8.8.	Cladire str. de pompe-stație epurare	Situată în incinta stației de epurare Nucet	1991	500.000,00	Domeniu public
115	1.8.13.	Decanor cu etaj primar	Situat în incinta stației de epurare Nucet	1991	1.200,00	Domeniu public
116	1.8.13.	Decanor cu etaj primar	Situat în incinta stației de epurare Nucet	1991	1.200,00	Domeniu public
117	1.8.13.	Decanor vertical	Situat în incinta stației de epurare Nucet	1986	13.500,00	Domeniu public
118	1.8.13.	Decanor vertical canalizare	Situată în incinta stației de epurare Nucet	1999	8.000,00	Domeniu public
119	1.8.10.	Platforma uscat namol	Situată în incinta stației de epurare Nucet	1986	4.000,00	Domeniu public
120	1.8.7.	Rețea canalizare	Situată în localitatea Nucet	1987	250,00	Domeniu public
121	1.8.7.	Rețele canalizare Nucet	Situate în localitatea Nucet	1987	2.500,00	Domeniu public
122	1.8.7.	Rețele canalizare Nucet	Situate în localitatea Nucet	1987	3.000.000,00	Domeniu public
123	1.8.7.	Rețele exterioare de canalizare	Situate în localitatea Nucet	1986	2.500,00	Domeniu public
124	1.8.15.	Separator de grăsimi	Situat în incinta stației de epurare Nucet	1991	130.000,00	Domeniu public
125	1.3.7.2.	Trotuar asfalt turnat	Situat în incinta fostului S.P.G.C.	1999	10.000,00	Domeniu public
126	1.6.2.	Sala de sport Nucet	Situată în loc.Nucet, str.Republicii 2A 150 locuri pt.spectatori	2011	3.000.000,00	PVR.7617/12.10.2011 PVR.2182/12.10.2011
127	1.8.4.	Canalizare pluvială prin intubare	Sala de sport Nucet	2011	45.000,00	PVR.7617/12.10.2011 PVR.2182/12.10.2011
128	1.8.15.	Racord apa si canal	Sala de sport Nucet	2011	62.000,00	PVR.7617/12.10.2011 PVR.2182/12.10.2011
129	1.7.1.	Racord electric	Sala de sport Nucet	2011	35.000,00	PVR.7617/12.10.2011 PVR.2182/12.10.2011
130	1.1.2.	Garaj telescaun	Situat la Partia de schi Vartop , pt. gararea scaunelor , pe platforma de la Stația de plecare.	2011	670.000,00	PVR.2136 /06.10.2016
131	1.1.2.1.	Construcție sistem bilețier	Construit pe structură metalică (șalpi și grinzi metalici) și panouri tip sandwich.	2011	21.000,00	PVR.2136 /06.10.2016
132	1.1.3.	Post trafo	Situată la Partia de schi Vartop, pt.evidența și contabilizarea urcării cu telescaunul.	2011	22.500,00	PVR.2136 /06.10.2016
133	1.1.3.1.	Scara acces metalica	Situat la Partia de schi Vartop, pt.energia electrică.	2011	10.000,00	PVR.2136 /06.10.2016
134	1.1.3.2.	Zid de sprijin	Situată la Partia de schi Vartop. Asigurat accesul pe platforma de plecare. Construită din metal galvanizat.	2011	470.000,00	PVR.2136

			Constr. din beton. Delimitează parcare inferioară de cea superioară.			/06.10.2016
135	1.1.5.2.	Parcare	Situată la Partia de schi Vartop, pe două nivele.Înveliş de balast şi piatră cu balustrade metalice.	2011	280.000,00	PVR.2136 /06.10.2016
136	1.3.14.1.	Telescaun 4 locuri	Situat la Partia de schi Vartop. -46 buc. scaune debratabile.	2011	12.500.000,00	PVR.2136 /06.10.2016
137	1.3.7.1.	Amenajare teren Partia varianta	Partia de schi Vartop. Corespunde variantei de coborâre pentru avansați.	2011	95.000,00	PVR.2136 /06.10.2016
			L=540 m			
138	1.3.7.1.	Amenajari teren Partia Vartop	Partia de schi Vartop Corespunde părții de schi L=1340 m.	2011	825.000,00	PVR.2136 /06.10.2016
139		Teren Partia de schi Vartop	Teren Partia de schi Vartop Suprafața = 13,8728 ha	2007	1.290.630,00	PVR.2136 /06.10.2016
140	1.6.4.	Clădire anexa	Clădire administrativă situată la baza Partiei de schi Vrtop	2011	1.000.000,00	PVR.2136 /06.10.2016
141	1.7.1.3.	Rețea distribuție joasă tensiune	Situată la Partia de schi Vrtop. Rețea electrică subterană.	2011	265.000,00	PVR.2136 /06.10.2016
142	1.7.1.2.	Iluminat parcare	Situată la Partia de schi Vrtop. Asigură iluminatul la baza părții și parcare.	2011	320.000,00	PVR.2136 /06.10.2016
143	1.7.1.3.	Rețea distribuție medie tensiune	Situată la Partia de schi Vrtop , pe stâlpi de beton.	2011	6.500,00	PVR.2136 /06.10.2016
144	1.8.6.	Rețea distribuție apă potabilă	Situată la Partia de schi Vrtop. Rețea edilitară de apă potabilă îngropată. Alimentează clădirea anexă.	2011	5.800,00	PVR.2136 /06.10.2016
145	1.8.7.	Rețea de canalizare apă uzată	Situată la Partia de schi Vrtop. Rețea edilitară de canalizare a clădirii anexă.	2011	8.800,00	PVR.2136 /06.10.2016
146	1.6.8.	Clădire CNIPT	Nucet, P. Tineretului	2015	372.103,03	PVR.3323/02.12.2015
147		Teren Baia	In suprafața de 1.288mp. Situat pe nr.topo378/1	2013	3.120,00	H.C.L.36/26.06.2013
148		Teren Baia	In suprafața de 990 mp. Situat pe nr.topo 974-265 mp din CF 42 Baia, Nr.topo 901=417mp, nr.topo=970=417 mp.	2011	9.900,00	H.C.L.75/17.10.2011
149		Teren Nucet	In suprafața de 2307 mp . Situat in Nucet, ocupat de constructii Bl.22, str. Crisului, nr.topo 624din CF 370	2008	23.070,00	H.C.L.50/29.05.2008

150	Teren Baita	In suprafata de 1.384 mp situat pe nr.Topo 905 din CF 1087 Baita Nucet	2015	13.840,00	H.C.L.71/22.07.2015
151	Teren situat in Vartop	In suprafata de 150 mp situate pe nr.Topo1002 din CF NR.42 Baita, intravilan Nucet	2015	1.500,00	H.C.L.70/22.07.2015
152	Teren cantonul Magura	In suprafata de 3.656 mp situat pe nr.Topo 925/6 din CF 1116 Baita, intravilan Nucet	2011	36.560,00	H.C.L.92/12.12.2011
153	Teren Baita	In suprafata de 3.528mp situate pe nr.Topo156	2015	35.280,00	H.C.L.48/20.05.2015
	TOTAL			35.696.807,38	

Comisia de inventariere: Tuduce Mircea Adrian, primar-presedinte

Tira Anca Mihaela, secretar-secretar comisie

Lazea Danut, viceprimar-membru

Jurca Paul Eugen, inspector-membru

Bura Elena, consilier-membru

Gramada Codruta, consilier-membru

Popa Marioara, referent-membru

VIZAT
PRIMAR
Tuduce Mircea Adrian

ANEXA nr.3

LA HOTĂRÂREA CONSILIULUI LOCAL NUCET NR. ____ DIN ____
IESIRI DIN INVENTARUL BUNURILOR CARE APARTIN DOMENIULUI PUBLIC AL ORASULUI NUCET

Nr. crt.	Cod de clasificare	Denumirea bunului	Elemente de identificare	Anul dobândirii sau după caz datei în folosință	Valoare de inventar	Situația juridică actuală
59.	1.1.2.	Sopron cu stilpi din metal, în suprafața de 110 mp și sopron pentru depozitat carbune, în suprafața de 339 mp.	-Incinta SPGC Nucet	1998	26,65	HCL nr.81 din 1999 Casată cu HCL.75/21.12.2009
60.	1.1.2.	Baraci depozitare materiale construcții. 2 buc, SC= 80 mp.	-Incinta SPGC Nucet.	1998	3,75	HCL nr.81 din 1999 Casată cu HCL.75/21.12.2009
73	1.6.2.	Teren de joaca pentru copii, în suprafața de 7.200 mp	-Situat în zona P. Tineretului, între DN 75, stația PECO și cantina taberei de școlari. situat pe nr. Topo. 684/35.	1975		HCL nr.81 din 1999 Retrocedat foștilor proprietari cu PV.1995/18.10.2010 P.V.punere posesie 2245/2011
80.	1.3.1.	Stăția auto Nucet cu teren aferent, în suprafața de 900 mp, SC=25 mp.	-Situată în Nucet, str. P. Tineretului, lângă Terasa Nucet.	1975	4,19	HCL nr.81 din 1999 Casată cu HCL.96/2010
81.	1.3.1.	Stăția auto Baita cu teren aferent, SC= 16 mp.	-Situată în centrul Baitei pe str. Principala, lângă Complexul Comercial. situată pe nr. Topo. 383.	1996	5.000,00	HCL nr.81 din 1999 Casată cu HCL.79/31.08.2015

87.	1.6.2.	Tabara de prescolari NIUCET si teren aferent, in suprafata de 6.021 mp, SC=736mp	Situata pe str. Magurei situata pe nr. Topo. Procent din. 630, 633.	1956	42,80	HCL nr. 62 / 2001 Transferată cu HCL.45/2009
		TOTAL			5.077,39	

Comisia de inventariere: Tuduce Mircea Adrian, primar-presedinte _____
 Tira Anca Mihaela, secretar-secretar comisie _____
 Lazea Danut, viceprimar-membru _____
 Jurca Paul Eugen, Inspector-membru _____
 Bura Elena, consilier-membru _____
 Gramada Codruta, consilier-membru _____
 Popa Marioara, referent-membru _____

VIZAT
 PRIMAR
 Tuduce Mircea Adrian

ANEXA nr.1
 LA HOTĂRÂREA CONSILIULUI LOCAL NUCET NR. _____ DIN _____
 INVENTARUL BUNURILOR CARE APARTIN DOMENIULUI PRIVAT AL ORASULUI NUCET

Nr. crt.	Cod de clasificare	Denumirea bunului	Elemente de identificare	Anul dobândirii sau după caz darii în folosință	Valoarea de inventar	Situația juridică actuală
1	1.5.14	Popicarie	Situata în Nucet, str. Crisului. Construita din cărămidă cu acoperiș din prefabricate, Suprafața 119,63 mp.	1973	30.000,00	Domeniu privat
2	1.6.1	Apartament locuința de serviciu	Situat în local. Nucet, str. Crisului, bl.18/5, CF.1030 Băița, nr.topo 6282/5 Nucet, compus din 2 camere +dependințe în supraț de 34,89 mp. Cu o cota indiviză de 1/360 parti din terenul atf.blocului.	2000	12.000,00	Contr.vânz.cumpărare 721/03.2000
3	1.6.1	Bl.X2-40ap. Crisului 20-(2ap)	Situat în local.Nucet, str.Crisului, bl.20, 2 apartamente	1995	25.000,00	Domeniu privat Transferat de la Solceta
4	1.6.1	Cladire locuinte cu ap.Baița Plai	Situat în localitatea Băița Plai Bl.1.aprt.1.	1995	15.000,00	Domeniu privat Transferat de la Solceta
5	1.6.1	Cladire locuinte cu ap.Baița Plai	Situat în localitatea Băița Plai Bl.3, apt.7.	2000	870.000,00	Transferat de la Ocetul silvic Vascau, Protocol 1572/10.2000
6		Pasune împadurita 290 ha	Situată în amplas.Parcului Natural Apuseni. 163,96 ha, pășune împadurită 126,04 ha, pășune	2011	36.800,00	H.C.L.41/11.05.2011
7		Teren Baita	In suprafața de 3.680 mp. Situat pe nr.Topo 17/2 din CF 534 Baita	2011	4.000,00	H.C.L.41/11.05.2011
8		Teren Baita	In suprafața de 400 mp. Situat pe nr.topo 633/7 Baita	2009	200,00	H.C.L. 53/10.08.2009
9		Teren Nucet	In suprafața de 20 mp. Situat în Nucet, str.Republicii-teren Loto, pe nr.Topo 512/13 din C.F. nr.1042 Baita			
		TOTAL			1.008.000,00	

Comisia de inventariere: Tuduce Mircea Adrian, primar-presedinte

Tira Anca Mihaela, secretar-secretar comisie

Lazea Danut, viceprimar-membru

Jurca Paul Eugen, inspector-membru

Bura Elena, consilier-membru

Gramada Codruta, consilier-membru

Popa Marioara, referent-membru