



## HOTARARE

privind aprobarea luarii in administrare a unor terenuri aflate in proprietatea publica a Comunei Campani, cu destinatia de drumuri publice situate in intravilanul orasului Nucet cartier Vartop pentru realizarea proiectului “Realizare piste de biciclete in orasul Nucet”

Avand in vedere :

- referatul de aprobare nr. 3412 / 2023, intocmit de catre initiatorul proiectului de hotarare, Primarul orasului Nucet,
- raportul de specialitate nr. 3413 / 2023, intocmit de catre compartimentul urbanism din cadrul Primariei orasului Nucet, prin care se propune luarea in administrare a unor terenuri aflate in proprietatea publica a Comunei Campani cu destinatia de drumuri publice situate in intravilanul orasului Nucet – cartier Vartop in vederea realizarii proiectului “Realizare piste de biciclete in orasul Nucet”.
- prevederile art. 11, ale art. 22 din Ordonanta Guvernului nr. 43/ 1997 privind regimul drumurilor, republicata,
- prevederile art. 617, alin (1), ale art. 619, ale art. 695, ale art. 755 (1), ale art. 756 si ale art. 759, alin (1) din Legea nr. 287/ 2009 privind Codul Civil, cu completarile si modificarile ulterioare;
- prevederile art. 861, alin. 3, art. 867 – 870 din Legea nr. 287/ 2009 privind Codul Civil, republicata, cu modificarile si completarile ulterioare;
- prevederile Legii nr. 290/ 2018 pentru modificarea si completarea Legii nr. 2/ 1968 privind organizarea administrativa a teritoriului Romaniei;
- prevederile art. 108, lit. e), ale art. 140, alin (1) si (3), art. 297, alin (1), lit.a), art 299, art 300, alin.(2) si (3) din OUG nr. 57/ 2019 privind Codul administrativ, modificata si completata;
- HCL nr. 51 din 25.09.2023 a Consiliului Local Campani, privind aprobarea predarii temporare in administrarea Consiliului Local al orasului Nucet a unor terenuri cu destinatia drum de utilitate publica, proprietatea publica a comunei Campani, aflate in intravilanul Cartierului Vartop apartinand orasului Nucet, in vederea obtinerii finantarii si rerealizarea obiectivului de investitii “Realizare piste de bicicleta in orasul Nucet”
- vazand avizul:
  - comisiei de specialitate juridica si de disciplina, invatamant, sanatate si activitati sportive, munca, familie si protectie sociala;
  - comisiei pentru amenajarea teritoriului si urbanism, protectia mediului si turism, administrarea serviciilor publice furnizate.

In temeiul prevederilor art. 129, alin (6), lit. a), coroborate cu ale lit. g), a alin (3), ale art. 139 si cele ale lit. a), alin (1) al art. 196, alin (1), lit.a) si art. 197, alin (1) si alin (2) din OUG nr. 57/ 2019 privind Codul administrativ, cu modificarile si completarile ulterioare,  
Consiliul local al orasului Nucet,

### **HOTARASTE :**

Art. 1. Se aproba preluarea in administrare de la Consiliul Local al comunei Campani a unor terenuri cu destinatia de drumuri publice aflate in proprietatea publica a acesteia situate in intravilanul orasului Nucet – cartier Vartop in vederea realizarii proiectului “ Realizare piste de biciclete in orasul Nucet”, asa cum sunt ele identificate in anexa 1 la prezenta, care face parte integranta din prezenta hotarare.

Art. 2. Se aproba Modelul contractului cadru de administrare care se va incheia intre UAT comuna Campani, si UAT Oras Nucet conform anexei nr. 2 care face parte integranta din prezenta.

Art. 3. Predarea – respectiv preluarea imobilelor mentionate in anexa nr. 1 se va face pe baza de Protocol de predare – primire incheiat intre UAT Comuna Campani si UAT Orasul Nucet, protocol care se va incheia atat la preluarea acestora cat si la predarea lor.

Art. 4. Se imputerniceste Primarul orasului Nucet pentru a semna Contractul mentionat la art. 2 cat si protocolul de predare – primire mentionat la art. 3.

Art. 5. Imobilele mentionate in anexa nr. 1 , vor fi predate UAT -lui Comuna Campani dupa receptia finala a lucrarilor de investiti, respectiv dupa perioada implementarii proiectului, perioada ce cuprinde si perioada de garantie

Art. 6. Cu ducere la indeplinire a prezentei hotarari se incredinteaza Primarul orasului Nucet prin aparatul de specialitate al acestuia.

Art. 7. Prezenta hotarare se comunica, prin grija secretarului general al UAT Nucet cu :

- Primarul orasului Nucet;
- Consiliul Local al Comunei Campani;
- Compartimentul urbanism
- Monitorul Oficial Local.
- Institutia Prefectului – judetul Bihor.

**PRESEDINTE DE SEDINTA**  
Nyeste Andrei









**CONTRASEMNEAZA, SECRETAR GENERAL**  
Tira Anca Mihaiela



Nr. 123  
Din 26.09.2023

Hotararea a fost adoptata cu 8 voturi “pentru”, din totalul de 11 consilieri in functie

PROCEDURI OBLIGATORII ULTERIOARE ADOPTARII HOTARARII  
 CONSILIULUI LOCAL AL ORASULUI NUCET NR. 123/ 26.09.2023

Nr. crt.	Operatiuni efectuate	Data ZZ/LL/AN	Semnatura
1.	Adoptarea hotararii s-a facut cu majoritate absoluta	<u>26, 09, 2023</u>	
2.	Comunicarea catre primar	<u>26, 09, 2023</u>	
3.	Comunicarea catre prefectul judetului	<u>27, 09, 2023</u>	
4.	Aducerea la cunostinta publica	<u>27, 09, 2023</u>	
5.	Comunicarea, numai in cazul celei cu caracter individual	<u>- / - / -</u>	
6.	Hotararea devine obligatorie sau produce efecte juridice dupa caz	<u>26, 09, 2023</u>	



ROMANIA  
JUDEȚUL BIHOR  
PRIMĂRIA ORAȘULUI NUCET  
Nucet, Strada Republicii Nr.8  
Tel-fax: 0259/339422,cui4687200  
Email: primaria.nucet@cjbihor.ro  
www.primarianucet.ro



Nr. 3412 din 25.09.2023

## REFERAT DE APROBARE

In data de 04.11.2022 Primaria orasului Nucet a depus o cerere de finantare pentru accesarea fondurilor nerambursabile prin AFM – Programul de realizare a pistelor pentru biciclete , pentru proiectul denumit “Realizare piste de biciclete in orasul Nucet, judetul Bihor”.

Acest proiect, inregistrat cu numarul VELO01202260500064 de catre Administratia Fondului pentru Mediu, a fost acceptat pentru trecerea in etapa a II- a, cu conditia de a depune printre altele, Certificat de urbanism cu toate avizele obtinute pana in data de 27.09.2023.

Avand in vedere faptul ca amplasamentul investitiei se afla situat in orasul Nucet – cartier Vartop fiind in proprietatea comunei Campani, pentru a putea fi realizata investitia este necesar ca aceste drumuri sa ne fie date in administrare.

Mentionam ca drumurile situate pe numerele cadastrale 51455 – 10253 mp., 51454 – 1524 mp., 51105 – 2308 mp., 51458 – 4500 mp., 51387 – 4740 mp., 51376 – 2640 mp. si 50552 – 7555 (drum acces parte) ne-au fost date in administrare in anul 2015 respectiv 2018.


Astfel, tinand cont de HCL nr. 57 / 25.09.2023 a Consiliului Local al Comunei Campani privind aprobarea predarii temporare in administrarea Consiliului Local al orasului Nucet a unor terenuri cu destinatia drum de utilitate publica, proprietatea publica a comunei Campani, aflate in intravilanul Cartierului Vartop apartinand orasului Nucet, in vederea obtinerii finantarii si roralizarea obiectivului de investitii “Realizare piste de bicicleta in orasul Nucet”, propunem Consiliului Local al orasului Nucet preluarea temporara a terenurilor aflate in proprietatea publica a Comunei Campani, cu destinatia de drumuri publice situate in intravilanul orasului Nucet cartier Vartop pentru realizarea proiectului “Realizare piste de biciclete in orasul Nucet”, asa cum este formulat proiectul de hotarare, conform anexei nr. 1.

PRIMAR,  
Tuduce Mircea Adrian





ROMÂNIA  
JUDEȚUL BIHOR  
PRIMĂRIA ORAȘULUI NUCET  
Nucet, Strada Republicii Nr.8  
Tel-fax: 0259/339422,cui4687200  
Email: primaria.nucet@ejbihor.ro  
[www.primarianucet.ro](http://www.primarianucet.ro)



Nr. 3413 din 25.09.2023

## RAPORT DE SPECIALITATE

privind aprobarea luarii in administrare temporara a unor terenuri aflate in proprietatea publica a Comunei Campani, cu destinatia de drumuri publice situate in intravilanul orasului Nucet cartier Vartop pentru realizarea proiectului "Realizare piste de biciclete in orasul Nucet"

Proiectul de act normativ supus atentiei se refera la solicitarea noastra catre Consiliul Local al Comunei Campani pentru a ne fi date in administrare, Consiliul Local al Orasului Nucet, anumite terenuri cu destinatia de drumuri pentru utilitate publica. Anumite terenuri (drumuri) ne-au fost date in administrare primul in anul 2015, prin HCL nr. 8/ 2015, nr. cad. 50552 – 7555 mp., fiind drumul de acces la partia de schi "Piatra Graitoare" si altele ca drumuri de acces, prin HCL nr. 71/ 2018, respectiv : 51455 – 10253 mp., 51454 – 1524 mp., 51105 – 2308 mp., 51458 – 4500 mp., 51387 – 4740 mp., 51376 – 2640 mp.

Pentru a putea realiza proiectul "Realizare piste de biciclete in orasul Nucet" este necesar a solicita spre administrare celelalte terenuri cu destinatia de utilitate publica situate pe urmatoarele nr. cadastrale : 51614 – 4059 mp.; 51514 – 7126 mp., 51512 – 1552 mp., 51503 – 972 mp., 51603 – 425 mp., 51511 – 882 mp., 51627 – 3297 mp., 51615 – 2381 mp., 51607 – 4950 mp., 51612 – 3355 mp., 51611 – 4264 mp., 51620 – 2049 mp., 51618 – 5196 mp., 51606 – 4649 mp., 51604 – 1825 mp., 51608 – 1871 mp., 51610 – 3011 mp., 51613 – 1007 mp., 51605 – 1531 mp., 51628 – 3416 mp., in suprafata totala de 120.818 mp. proprietatea publica a UAT Campani.

In consecinta si in conformitate cu art. 22 indice 1, alin (3) din O.G. nr. 43/ 1997 privind regimul drumurilor, republicata, cu modificarile si completarile ulterioare, care prevede " pentru realizarea de lucrari de reabilitare sau modernizare, sectoarele de drum situate in intravilanul unor localitati pot fi preluate temporar in administrarea autoritatilor administratiei publice locale, la solicitarea acestora, cu acordul administratorului drumului "; Consiliul local al orasului Nucet poate prelua in administrare, temporar, tronsoanele de drum aflate in intravilanul cartierului Vartop in vederea realizarii unor lucrari de modernizare respectiv a pistelor pentru biciclete.

Conform art. 129, alin 6, lit. b) din OUG nr. 57/ 2019 privind Codul administrativ, cu modificarile si completarile ulterioare, “consiliul local hotaraste darea in administrare, concesionarea, inchirierea sau darea in folosinta gratuita a bunurilor proprietate publica a comunei, orasului sau municipiului dupa caz precum si a serviciilor publice de interes local, in conditiile legii”.

Tinand cont de HCL nr. 51 / 25.09.2023 a Consiliului Local al Comunei Campani privind aprobarea predarii temporare in administrarea Consiliului Local al orasului Nucet a unor terenuri cu destinatia drum de utilitate publica, proprietatea publica a comunei Campani, aflate in intravilanul Cartierului Vartop apartinand orasului Nucet, in vederea obtinerii finantarii si rerealizarea obiectivului de investitii “Realizare piste de bicicleta in orasul Nucet”, propunem Consiliului Local al orasului Nucet preluarea temporara a terenurilor aflate in proprietatea publica a Comunei Campani, cu destinatia de drumuri publice situate in intravilanul orasului Nucet cartier Vartop pentru realizarea proiectului “Realizare piste de biciclete in orasul Nucet”, asa cum este formulat proiectul de hotarare, conform anexei nr. 1.

*INTOCMIT,*  
*Jurcu Paul Eugen , Inspector*



**Datele de identificare**  
ale unor terenuri cu destinatia de drum de utilitate publica solicitate de la Consiliul Local  
al comunei Campani pentru darea in administrare Consiliului Local al orasului Nucet

Denumire	Localizare/ nr. cadastral	Suprafata
Drum de acces	Cartier Vartop - 51614	4059 mp.
Drum de acces	Cartier Vartop - 51514	7126 mp.
Drum de acces	Cartier Vartop - 51512	1552 mp.
Drum de acces	Cartier Vartop - 51503	972 mp.
Drum de acces	Cartier Vartop - 51603	425 mp.
Drum de acces	Cartier Vartop - 51511	882 mp.
Drum de acces	Cartier Vartop - 51627	3297 mp.
Drum de acces	Cartier Vartop - 51615	2381 mp.
Drum de acces	Cartier Vartop - 51607	4950 mp.
Drum de acces	Cartier Vartop - 51612	3355 mp.
Drum de acces	Cartier Vartop - 51611	4264 mp.
Drum de acces	Cartier Vartop - 51620	2049 mp.
Drum de acces	Cartier Vartop - 51618	5196 mp.
Drum de acces	Cartier Vartop - 51606	4649 mp.
Drum de acces	Cartier Vartop - 51604	1825 mp.
Drum de acces	Cartier Vartop - 51608	1871 mp.
Drum de acces	Cartier Vartop - 51610	3011 mp.
Drum de acces	Cartier Vartop - 51613	1007 mp.
Drum de acces	Cartier Vartop - 51605	1531 mp.
Drum de acces	Cartier Vartop - 51628	3416 mp.
<b>TOTAL</b>		<b>57.818 mp.</b>

Denumire	Localizare/ nr. cadastral	Suprafata
Drum de acces Partie de schi	Cartier Vartop 50552 preluat in administrare prin HCL nr. 8 / 11.02.2015	7555 mp.
Drum de acces Partie de schi	Cartier Vartop 51455 preluat in administrare prin HCL nr. 71/ 27.09.2018	10.253 mp.
Drum de acces Partie de schi	Cartier Vartop 51454 preluat in administrare prin HCL nr. 71/ 27.09.2018	1524 mp.